

**APROBAT PRIN HOTĂRÂREA CONSILIULUI LOCAL
RĂCĂCIUNI NR. 61 DIN 12 IULIE 2023**

S T A T U T U L

**UNITĂȚII ADMINISTRATIV TERITORIALE
RĂCĂCIUNI, JUDEȚUL BACĂU**

CADRUL LEGAL

- ✚ CONSTITUȚIA ROMÂNIEI

- ✚ Ordinul nr. 25/2021 pentru aprobarea modelului orientativ al statutului unității administrativ-teritoriale, precum și a modelului orientativ al regulamentului de organizare și funcționare a consiliului local

- ✚ O.U.G. nr.57/2019 privind Codul Administrativ cu modificările și completările ulterioare

- ✚ Legea nr.52/2003, republicată, privind transparența decizională în administrația publică

- ✚ Legea nr. 554/2004, modificată privind contenciosul administrativ

- ✚ Legea nr. 273/2006, modificată, privind finanțele publice locale

- ✚ Legea nr. 227/2015 – Codul fiscal și normele metodologice de aplicare a acestuia, modificată;

- ✚ Legea nr. 51/2006 republicată și modificată, privind serviciile de utilitate publică

- ✚ Declarația Universală a Drepturilor Omului

- ✚ Hotărârea nr.1085/2003 pentru aplicarea unor prevederi ale Legii nr. 161/2003 privind unele măsuri pentru asigurarea transparenței în exercitarea demnităților publice, a funcțiilor publice și în mediul de afaceri, prevenirea și sancționarea corupției, referitoare la implementarea Sistemului Electronic National

- ✚ Cartea Europeană a Autonomiei Locale și Descentralizării

- ✚ Legea nr.195/2006 privind descentralizarea administrativă, modificată;

STATUTUL

U.A.T. COMUNA RĂCĂCIUNI, JUDEȚUL BACĂU

Având în vedere prevederile art. 104, art. 129 alin. (3) lit. a) teza a doua și art. 289 din Ordonanța de Urgență a Guvernului nr. 57/2019 privind Codul administrativ, cu modificările și completările ulterioare se stabilește Statutul – cadru al unității administrativ – teritoriale comuna Răcăciuni, județul Bacău.

CAPITOLUL I

PREZENTAREA GENERALĂ

A UNITĂȚII ADMINISTRATIV TERITORIALE RĂCĂCIUNI

ART. 1.

(1) Unitatea administrativ–teritorială comuna Răcăciuni din județul Bacău este:






- a)** persoană juridică de drept public, cu capacitate juridică deplină și patrimoniu propriu;
- b)** subiect juridic de drept fiscal;
- c)** titulară a drepturilor și obligațiilor ce decurg din contractele privind administrarea bunurilor care aparțin domeniului public și privat al acesteia, precum și din raporturile cu alte persoane fizice sau juridice, în condițiile legii.

(2) Unitatea administrativ–teritorială comuna Răcăciuni din județul Bacău are sediul social în satul reședință de comună Răcăciuni, la adresa: str. Ștefan cel Mare, nr. 42, județul Bacău, potrivit nomenclurii stradale aprobate prin Hotărârea Consiliului Local al comunei Răcăciuni, nr. 46 din 16.12.19, precum și codul de înregistrare fiscală 4670330.

Art. 2.

(1) Unitatea administrativ–teritorială comuna Răcăciuni din județul Bacău are reședința în satul Răcăciuni.

(2) Unitatea administrativ–teritorială comuna Răcăciuni din județul Bacău se învecinează cu teritoriul administrativ al următoarelor unități administrativ-teritoriale:

-  La nord cu teritoriul administrativ al comunei Cleja;
-  La nord-vest cu teritoriul administrativ al comunei Helegiu;
-  La sud-vest cu teritoriul administrativ al comunelor Gura Văii și Parava;
-  La est cu teritoriul administrativ al comunei Pâncești;
-  La nord-est cu teritoriul administrativ al comunelor Gioseni și Horgești.

(3) Unitatea administrativ–teritorială comuna Răcăciuni din județul Bacău are în componență un număr de 6 localități rurale: Răcăciuni (reședința de comună), Ciucani, Fundu Răcăciuni, Gâșteni, Gheorghe Doja și Răstoaca.

(4) Satul reședință de comună Răcăciuni, potrivit Legii nr. 351/2001 privind aprobarea Planului de amenajare a teritoriului național - Secțiunea a IV-a – Rețeaua de localități,

este de rang IV, iar satele componente Ciucani, Fundu Răcăciuni, Gâșteni, Gheorghe Doja și Răstoaca sunt de rang V.

(5) Prezentarea grafică și descriptivă, respectiv suprafețele intravilanului și extravilanului pe fiecare dintre localitățile menționate la alin. (3) sunt prevăzute în anexa nr. 2 la prezentul statut.

Art. 3.

(1) Unitatea administrativ-teritorială comuna Răcăciuni din județul Bacău dispune de o rețea hidrografică formată din râul Siret, care delimitează comuna în partea de est, fiind și hotar natural ce desparte comuna Răcăciuni de comunele Pâncești, Horgești și Gioseni prin lacul de acumulare. Alte cursuri de apă principale care traversează suprafața comunei Răcăciuni sunt: pârâul Mocanului și pârâul Gîșteni. Ambele pâraie sunt colectate de pârâul Răcăciuni, care se varsă în râul Siret.

Lacul de acumulare hidroenergetică Răcăciuni este cel mai mare lac de acumulare artificial din județul Bacău amenajat pe râul Siret. Acest lac artificial este situat pe latura de est a comunei Răcăciuni, la cca 25 km sud de Bacău pe artera europeană E 85 (DN2). Lacul de acumulare a fost construit în anul 1984, înălțimea barajului este de 29 m, capacitate lacului este de 103700 mc (cu o lungime de 13 km și lățime de până la 2 km).

(2) Pe teritoriul comunei Răcăciuni din județul Bacău, se regăsesc o floră și faună diverse.

În zona se întâlnesc păduri de ștejar.

Fauna ce populează teritoriul comunei Răcăciuni este una bogată și în același timp variată.

Fauna și ihtiofauna este bogată și variată, dar neprotejată, nesupravegheată și necontrolată, fapt care poate avea consecințe negative în viața oamenilor prin dispariția lor, atacul sau propagarea bolilor asupra oamenilor.

Categoriile de păsări care populează zona sunt:

- oaspeții de iarnă (noiembrie-martie): cufundac polar, lebada de iarnă, corcodelul, rața moțată, ferastruș mare, stârcul de noapte.

- oaspeții de vară (aprilie-septembrie): cârstel de baltă, stârc galben, rața mare, barza albă, rața pitică.

- păsări de peisaj (toamna și primăvara): rața roșie, lișita, pescarus râzător, stârc roșu.

- păsări sosite accidental: pescarus negricios, cormoran, egretă mare.

Speciile de pești care populează zona sunt determinate de existența bazinului hidrografic al râului Siret: crap, caras, știuca, șalau, biban, roșioară, clean, avat și somn.

(3) Unitatea administrativ-teritorială comuna Răcăciuni din județul Bacău dispune de o mare diversitate de soluri.

În zona comunei Răcăciuni, fundamentul este format din formațiuni de molasă care cuprind alternanțe de argile și nisipuri depuse în apa dulce, uneori cu orizonturi având conținut de gresii și cinerite, datate ca aparținând Pliocenului incipient.

Deasupra sunt depozite aluvionare și eoliene din Cuaternar, atribuite Pleistocenului mediu și superior. Pe văi depozitele aluvionare încep cu pietrișuri mărunte în baza, continuându-se cu nisipuri și prafuri argiloase nisipoase, pe o grosime de 3-8 m. Pe dealuri sunt depozite eoliene și deluviale formate din argile de pantă nisipoase-prafoase rezultate din alterarea formațiunilor meotiene. Depozitele cuaternare constituie principalele terenuri de fundare pentru construcții. Totul este acoperit de sol vegetal Holocen, cu o grosime variabilă determinată de pantă, vegetație, eroziune etc. Cineritele (cenuși vulcanice) meotiene determină ca terenul agricol să fie favorabil viței de vie.

(4) Resursele de subsol ale unității administrativ-teritoriale comuna Răcăciuni din județul Bacău sunt formate din:

- ape freatice din cuaternar;
- ape freatice din meotian;
- ape de adâncime.

Apele freatice din cuaternar sunt situate în depozitele aluvionare de pietrișuri și nisipuri din albia pâraielor din zona, care formează șesuri. Adâncimea nivelului freatic din ses este cuprinsă între 1 m și 5 m în funcție de apropierea de pârâu sau de deal. Aceste acvifere sunt exploatate atât rudimentar prin fântâni, cât și sistematic prin instalații specifice de pompare, constituind principala sursă de apă pentru localitățile comunei.

Apele freatice din stratele meotiene sunt imprevizibile. Prezența lor este explicată prin existența stratelor de nisip, ca rocă magazin, sub care sunt strate impermeabile de argile care le mențin suspendate la diferențe de nivel relativ mari față de vale. Adâncimea apei în fântânile de pe dealuri este de obicei peste 5 m. Acviferele respective sunt discontinui și au o suprafață redusă, de aici rezultă o rezervă de apă limitată, dependentă în mare măsură de precipitații. Din aceste cauze majoritatea acestor ape nu pot fi exploatate industrial. Apele de adâncime exploatabile se găsesc înmagazinate în formațiunile de molasă argilo-nisipoasă sarmatiene. Calitatea apei este dependentă de mediul în care au fost depuse aceste formațiuni. Astfel, în formațiunile de adâncime mai mică depuse în mediu lacustru, apa are o cantitate mai mare de sulfați care îi imprimă un gust "sălcii", pe când în cele mai adânci, depuse în mediu salmastru apa are o calitate bună, dată de dominanța ionului bicarbonat.

(5) Denumirea și lungimea râurilor, lacurilor, mlaștinilor sau apelor subterane, denumirea faunei și florei de pe raza teritorială a unității administrativ-teritoriale comuna Răcăciuni din județul Bacău se regăsesc în anexa nr. 3 la prezentul statut.

Art. 4.

- (1) Unitatea administrativ-teritorială comuna Răcăciuni din județul Bacău s-a înființat în secolul al XV - lea.
- (2) Prima atestare documentară a unității administrativ-teritoriale comuna Răcăciuni, din județul Bacău a fost datată la 15 octombrie 1481.
- (3) Evoluția istorică a unității administrativ-teritoriale comuna Răcăciuni se regăsește în anexa nr. 4 la prezentul statut.

Art. 5.

- (1) Populația unității administrativ-teritoriale comuna Răcăciuni în anul 2021 numără 8303 locuitori, din care 4218 bărbați și 4085 femei.
- (2) Componența și structura populației unității administrativ-teritoriale comuna Răcăciuni, defalcate inclusiv pe localități componente, se regăsește în anexa nr. 5 prezentul statut.
- (3) Aspectele privind numărul populației se actualizează în urma recensământului în vederea respectării dreptului cetățenilor aparținând unei minorități naționale de a folosi limba lor maternă în relația cu administrația publică locală și cu serviciile deconcentrate.

CAPITOLUL II

AUTORITĂȚILE ADMINISTRAȚIEI PUBLICE LOCALE

Art. 6.

- (1) Autoritățile administrației publice locale sunt:
 - a) Consiliul Local al comunei Răcăciuni din județul Bacău, reprezintă autoritate deliberativă de la nivelul comunei. Consiliul Local al comunei Răcăciuni este format din 15 membri;
 - b) Primarul Lucian Cheța, ca autoritate executivă, având un aparat de specialitate.
 - c) La nivelul unității administrativ-teritoriale comuna Răcăciuni, Consiliul Local a ales un viceprimar, în persoana domnului Iancu Tiliță.
- (2) Apartenența politică a consilierilor locali este următoarea:
 - Partidul Social Democrat 9 consilieri;
 - Partidul Alianța pentru Unirea Românilor 3 consilieri;
 - Partidul Național Liberal 2 consilieri;
 - Partidul Pro România 1 consilieri.
- (3) Constituirea Consiliului Local al comunei Răcăciuni s-a constatat prin Ordinul prefectului județului Bacău nr. 366 din 23.10.2020.
- (4) Componența nominală, perioada/perioadele de exercitare a mandatelor aleșilor locali, precum și apartenența politică a acestora, începând cu anul 1992, sunt prevăzute în anexa nr. 6 la prezentul statut, respectiv în anexa nr. 6.b la prezentul statut, după caz.

Art. 7.

(1) Autoritățile administrației publice locale au dreptul de a conferi și retrage titlul de cetățean de onoare persoanelor fizice române sau străine pentru comuna Răcăciuni din județul Bacău.

(2) Autoritățile administrației publice locale au dreptul de a conferi certificatul de fiu/fiică al/a Comunei persoanelor fizice române sau străine pentru comuna Răcăciuni din județul Bacău.

(3) Criteriile potrivit cărora autoritățile administrației publice locale au dreptul de a conferi și retrage titlul de cetățean de onoare persoanelor fizice române sau străine, precum și procedura aplicabilă pentru acordarea titlului și certificatului de fiu/fiică al/a comunei Răcăciuni se regăsesc în anexa nr. 7 la prezentul statut.

CAPITOLUL III

CĂI DE COMUNICATII

Art. 8.

(1) Raza teritorială a comunei Răcăciuni din județul Bacău este tranzitată, după caz, de una sau mai multe dintre următoarele rețele de transport, potrivit prevederilor Legii [nr. 363/2006](#) privind aprobarea Planului de amenajare a teritoriului național - Secțiunea I - Rețele de transport, cu modificările și completările ulterioare:

a) rețeaua rutieră;

b) rețeaua de căi ferate;

(2) Rețeaua de transport prevăzută la alin. (1) [lit. a\)](#) este formată, potrivit Ordonanței Guvernului [nr. 43/1997](#) privind regimul drumurilor, republicată, cu modificările și completările ulterioare, din drumuri de interes național, drumuri de interes județean și drumuri de interes comunal și poduri, după caz, astfel cum sunt prezentate în anexa nr. 8 a.la prezentul statut.

(3) Rețeaua de transport prevăzută la alin. (1) [lit. b\)](#), potrivit prevederilor Legii [nr. 363/2006](#), cu modificările ulterioare, cuprinde: linii de cale ferată convenționale, linii de cale ferată de interes local, pe trasee noi sau poduri noi, după caz, astfel cum sunt prezentate în anexa nr. 8.b la prezentul statut.

CAPITOLUL IV

PRINCIPALELE INSTITUȚII CARE ÎȘI DESFĂȘOARĂ ACTIVITATEA PE RAZA TERITORIALĂ A UNITĂȚII ADMINISTRATIV-TERITORIALE

Art. 9.

(1) Rețeaua școlară de la nivelul unității administrativ-teritoriale comuna Răcăciuni din județul Bacău, potrivit Legii educației naționale [nr. 1/2011](#), cu modificările și completările ulterioare, cuprinde numărul total de unități de învățământ de stat.

(2) Pe raza teritorială a comunei Răcăciuni din județul Bacău își desfășoară activitatea un număr total de 5 unități de învățământ de stat.

(3) Unitățile de învățământ și furnizorii de educație prevăzuți la alin. (1), sunt prezentate în anexa nr. 9 la prezentul statut.

(4) Unitatea administrativ-teritorială comuna Răcăciuni din județul Bacău susține unitățile de învățământ și furnizorii de educație prevăzuți la alin. (1) potrivit prevederilor Legii nr. 1/2011.

Art. 10.

(1) Pe raza teritorială a comunei Răcăciuni din județul Bacău își desfășoară activitatea 4 instituții de cultură.

(2) Pe raza teritorială a comunei Răcăciuni din județul Bacău se organizează manifestări culturale.

(3) Tipul și denumirea instituțiilor de cultură ori tipul și denumirea manifestărilor culturale se regăsesc în anexa nr. 9 la prezentul statut.

(4) Unitatea administrativ-teritorială comuna Răcăciuni din județul Bacău participă la finanțarea manifestărilor culturale de la bugetele locale, din venituri proprii, fonduri externe rambursabile și nerambursabile, contracte cu terții, după caz, potrivit legii.

Art. 11.

(1) Pe raza teritorială a comunei Răcăciuni din județul Bacău se asigură una sau mai multe dintre următoarele forme de asistență medicală, după caz:

a) asistență medicală profilactică și curativă;

(2) Unitatea administrativ-teritorială comuna Răcăciuni din județul Bacău participă la finanțarea activităților de asistență de sănătate publică de la bugetele locale, din venituri proprii, fonduri externe rambursabile și nerambursabile, contracte cu terții, după caz, potrivit legii.

(3) Asistența medicală prevăzută la alin. (1) lit. a) se realizează, prin:

a) 3 cabinete medicale ambulatorii ale medicilor de familie.

(4) Lista cu numărul și denumirea unităților prin care se asigură asistența medicală sunt prezentate în anexa nr. 9 la prezentul statut.

Art. 12.

(1) Pe raza teritorială a comunei Răcăciuni se asigură servicii sociale definite potrivit art. 30 din Legea asistenței sociale nr. 292/2011, cu modificările și completările ulterioare.

(2) Unitatea administrativ-teritorială comuna Răcăciuni asigură cadrul pentru furnizarea serviciilor sociale prevăzute la alineatul (1).

(3) Lista cu tipul serviciilor sociale asigurate de unitatea administrativ-teritorială comuna Răcăciuni se regăsește în anexa nr. 9 la prezentul statut.

CAPITOLUL V

FUNCTIUNI ECONOMICE ALE UNITĂȚII ADMINISTRATIV-TERITORIALE

Art. 13.

Principalele funcțiuni economice, capacități de producție diversificate din sectorul secundar și terțiar, precum și din agricultură sunt prevăzute în anexa nr. 10 la prezentul statut.

CAPITOLUL VI

BUNURILE DIN PATRIMONIUL UNITĂȚII ADMINISTRATIV-TERITORIALE

Art. 14.

(1) Patrimoniul unității administrativ-teritoriale comuna Răcăciuni din județul Bacău este compus din bunurile mobile și imobile care aparțin domeniului public și domeniului privat al comunei Răcăciuni din județul Bacău, precum și din totalitatea drepturilor și obligațiilor cu caracter patrimonial.

(2) Inventarul bunurilor aflate în patrimoniul unității administrativ-teritoriale comuna Răcăciuni din județul Bacău, întocmit și atestat prin Hotărârea Consiliului Local nr. 46 din 16.12 1999, în conformitate cu prevederile [art. 289](#) din Ordonanța de urgență a Guvernului [nr. 57/2019](#) privind Codul administrativ, cu modificările și completările ulterioare, se găsește în anexa nr. 11 la prezentul statut.

(3) Inventarul bunurilor aflate în patrimoniul unității administrativ-teritoriale comuna Răcăciuni se actualizează ori de câte ori intervin evenimente de natură juridică și se publică pe pagina de internet a comunei Răcăciuni, în secțiunea dedicată acestui statut.

CAPITOLUL VII

SERVICIILE PUBLICE EXISTENTE

Art. 15.

Serviciile comunitare de utilități publice furnizate la nivelul comunei Răcăciuni sunt, după caz:

- a) serviciul public de alimentare apă - serviciul propriu; canalizarea;
- b) serviciul public de salubritate, furnizat de: S.C. SOMA S.R.L.;
- c) serviciul public de iluminat, furnizat de: Comuna Răcăciuni și S.C. E-ON Energie;

Art. 16.

Transportul și distribuția energiei electrice de pe raza teritorială a unității administrativ-teritoriale comuna Răcăciuni sunt furnizate de S.C. E-ON Energie.

Art. 17.

Serviciul public de administrare a domeniului public al unității administrativ-teritoriale comuna Răcăciuni este furnizat de: Nu este cazul.

CAPITOLUL VIII

ATRIBUIREA ȘI SCHIMBAREA DENUMIRILOR DE STRĂZI, PIETE ȘI DE OBIECTIVE DE INTERES PUBLIC LOCAL

Art. 18.

(1) Comuna Răcăciuni, atribuie sau schimbă denumirile de: străzi, piețe și de obiective de interes public local, precum și pentru obiective și instituții de interes local aflate în subordinea sa, cu respectarea prevederilor Ordonanței Guvernului [nr. 63/2002](#) privind atribuirea sau schimbarea de denumiri, aprobată cu modificări prin Legea [nr. 48/2003](#), cu modificările și completările ulterioare.

(2) În situația în care, prin proiectele de hotărâri ale Consiliilor Locale, se propune atribuirea ca denumire a unor nume de personalități ori evenimente istorice, politice, culturale sau de orice altă natură ori schimbarea unor astfel de denumiri, aceste hotărâri vor putea fi adoptate numai după ce au fost analizate și avizate de comisia de atribuire de denumiri județeană, respectiv a municipiului București, în conformitate cu prevederile Ordonanței Guvernului [nr. 63/2002](#) privind atribuirea sau schimbarea de denumiri, aprobată cu modificări prin Legea [nr. 48/2003](#), cu modificările și completările ulterioare.

(3) Schimbarea denumirilor instituțiilor publice și a obiectivelor de interes județean, se face prin hotărâre a Consiliului Județean, cu avizul Consiliului Local pe al cărui teritoriu administrativ sunt amplasate instituțiile și obiectivele în cauză, în conformitate cu prevederile Ordonanței Guvernului [nr. 63/2002](#) privind atribuirea sau schimbarea de denumiri, aprobată cu modificări prin Legea [nr. 48/2003](#), cu modificările și completările ulterioare.

CAPITOLUL IX

SOCIETATEA CIVILĂ, RESPECTIV PARTIDELE POLITICE, SINDICATELE, CULTELE ȘI ORGANIZAȚIILE NONGUVERNAMENTALE CARE ÎȘI DESFĂȘOARĂ ACTIVITATEA ÎN UNITATEA ADMINISTRATIV-TERITORIALĂ

Art. 19.

(1) Unitatea administrativ-teritorială comuna Răcăciuni din județul Bacău poate acorda finanțări nerambursabile de la bugetul local, în baza Legii [nr. 350/2005](#) privind regimul finanțărilor nerambursabile din fonduri publice alocate pentru activități nonprofit de interes general, cu modificările și completările ulterioare.

(2) Lista cu denumirea principalelor organizații neguvernamentale care își desfășoară activitatea pe raza teritorială a unității administrativ–teritoriale comuna Răcăciuni din județul Bacău se regăsește în anexa nr. 12 la prezentul statut.

Art. 20.

(1) Pe teritoriul unității administrativ–teritoriale comuna Răcăciuni din județul Bacău își desfășoară activitatea 6 partide politice sau organizații aparținând minorităților naționale, înființate în condițiile Legii partidelor politice [nr. 14/2003](#), republicată, cu modificările și completările ulterioare.

(2) Lista partidelor politice care își desfășoară activitatea în unitatea administrativ–teritorială comuna Răcăciuni din județul Bacău se găsește în anexa [nr. 12](#) la prezentul statut.

Art. 21.

(1) Pe teritoriul comunei Răcăciuni din județul Bacău nu își desfășoară activitatea organizații sindicale sau asociații profesionale, după caz.

Art. 22.

(1) În Unitatea administrativ–teritorială comuna Răcăciuni din județul Bacău își desfășoară activitatea patru culte religioase (cultul ortodox, cultul romano-catolic, cultul adventist de ziua a șaptea, cultul creștin-penticostal)

(2) Lista cu denumirile lăcașelor aparținând cultelor religioase prevăzute la alin. (1) se regăsește în anexa [nr. 12](#) la prezentul statut.

CAPITOLUL X PARTICIPAREA PUBLICĂ

Art. 23.

Populația din unitatea administrativ–teritorială comuna Răcăciuni din județul Bacău este consultată și participă la dezbaterile problemelor de interes local, după caz, astfel:

- a)** prin intermediul referendumului local, organizat în condițiile legii;
- b)** prin intermediul adunărilor cetățenești organizate pe sate;
- c)** prin dezbaterile publice asupra proiectelor de acte administrative;
- d)** prin participarea la ședințele Consiliului Local;
- e)** prin alte forme de consultare directă a cetățenilor, stabilite prin regulamentul de organizare și funcționare al consiliului.

Art. 24.

(1) În funcție de obiectul referendumului local, modalitatea de organizare și validare a acestuia se realizează cu respectarea prevederilor Legii [nr. 3/2000](#) privind organizarea și desfășurarea referendumului, cu modificările și completările ulterioare sau ale Ordonanței de urgență a Guvernului [nr. 57/2019](#), cu modificările și completările ulterioare, după caz.

(2) Referendumul local se poate organiza în toate satele componente ale comunei ori numai în unele dintre acestea.

CAPITOLUL XI

COOPERARE SAU ASOCIERE

Art. 25.

Unitatea administrativ-teritorială comuna Răcăciuni din județul Bacău se asociază sau cooperează, după caz, cu persoane juridice de drept public sau de drept privat române sau străine, în vederea finanțării și realizării în comun a unor acțiuni, lucrări, servicii sau proiecte de interes public local cu respectarea prevederilor [art. 89](#) din Ordonanța de urgență a Guvernului nr. 57/2019, cu modificările și completările ulterioare.

Art. 26.

(1) Unitatea administrativ-teritorială comuna Răcăciuni din județul Bacău aderă la asociații naționale și internaționale ale autorităților administrației publice locale, în vederea promovării unor interese comune.

(2) Lista cu denumirea înfrățirilor, cooperărilor sau asocierilor încheiate de unitatea administrativ-teritorială comuna Răcăciuni din județul Bacău se regăsește în anexa [nr. 13](#) la prezentul statut.

Art. 27.

Programele, proiectele sau activitățile, după caz, a căror finanțare se asigură din bugetul local, prin care se promovează/consolidează elemente de identitate locală de natură culturală, istorică, obiceiuri și/sau tradiții, se regăsesc în anexa [nr. 14](#) la prezentul statut.

CAPITOLUL XII

DISPOZIȚII TRANZITORII ȘI FINALE

Art. 28.

Anexele [nr. 1-14](#) fac parte integrantă din prezentul statut, aprobat prin Hotărârea Consiliului Local Răcăciuni nr. 61/12.07.2023.

Art. 29.

Orice modificare care are ca obiect modificarea Statutului unității administrativ-teritoriale comuna Răcăciuni din județul Bacău sau a anexelor acestuia se realizează numai prin hotărâre a autorității deliberative.

Art. 30.

Anexa [nr. 11](#) la prezentul statut se actualizează ori de câte ori intervin evenimente de natură juridică.

Art. 31.

Prezentul statut și anexele acestuia, cu excepția celei prevăzute la art. 30 se actualizează, în funcție de modificările și completările apărute la nivelul elementelor specifice ale acestora, cel puțin o dată pe an.

ANEXA Nr. 1.a la statut

Modelul stemei
unității administrativ-teritoriale
comuna Răcăciuni din județul Bacău

Nu este cazul

Modelul steagului
unității administrativ-teritoriale
comuna Răcăciuni din județul Bacău

Nu este cazul

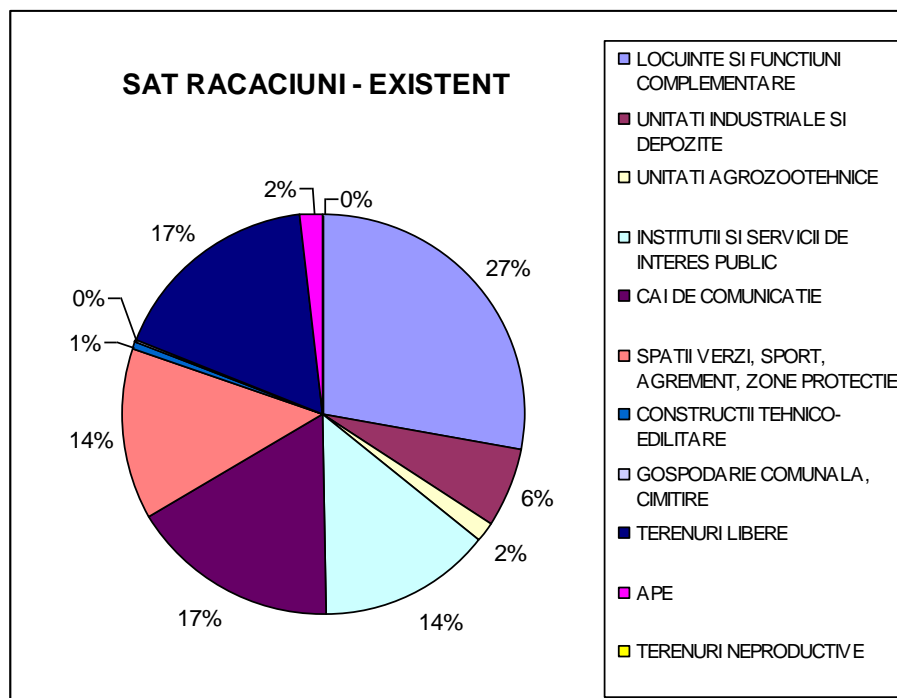
Modelul imnului
unității administrativ–teritoriale
comuna Răcăciuni din județul Bacău

Nu este cazul

Prezentarea grafică și descriptivă, respectiv suprafețele intravilanului și a extravilanului pe fiecare dintre localități

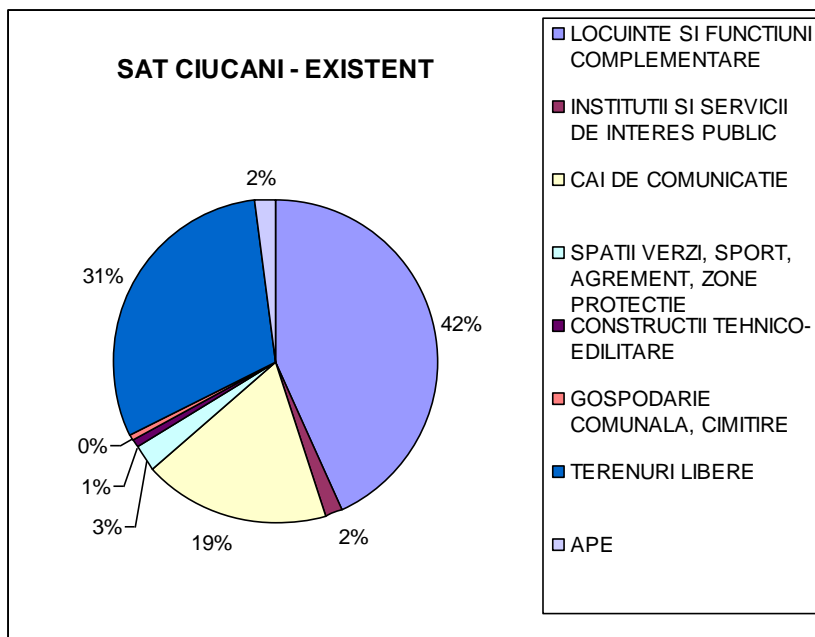
Sat Răcăciuni

Nr crt	SPECIFICAȚIE	INTRAVILAN	% din total intravilan
1	Locuințe si funcțiuni complementare	126,42	27,83
2	Unități industriale și depozite	28,47	6,27
3	Unități agrozootehnice	7,88	1,73
4	Instituții și servicii de interes public	63,28	13,39
5	Căi de comunicație	75,22	16,56
5.1	Transport feroviar	12,07	2,66
5.2	Transport rutier	63,15	13,90
6	Spații verzi, sport, agrement, zone de protecție	62,90	13,85
7	Construcții tehnico-edilitare	2,56	0,56
8	Gospodărie comunală, cimitire	2,05	0,45
9	Destinație specială	0,00	0,00
10	Terenuri libere	78,10	17,19
11	Ape	7,15	1,57
12	Păduri	0,00	0,00
13	Terenuri neproductive	0,20	0,04
	Total	454,23	100



Sat Ciucani

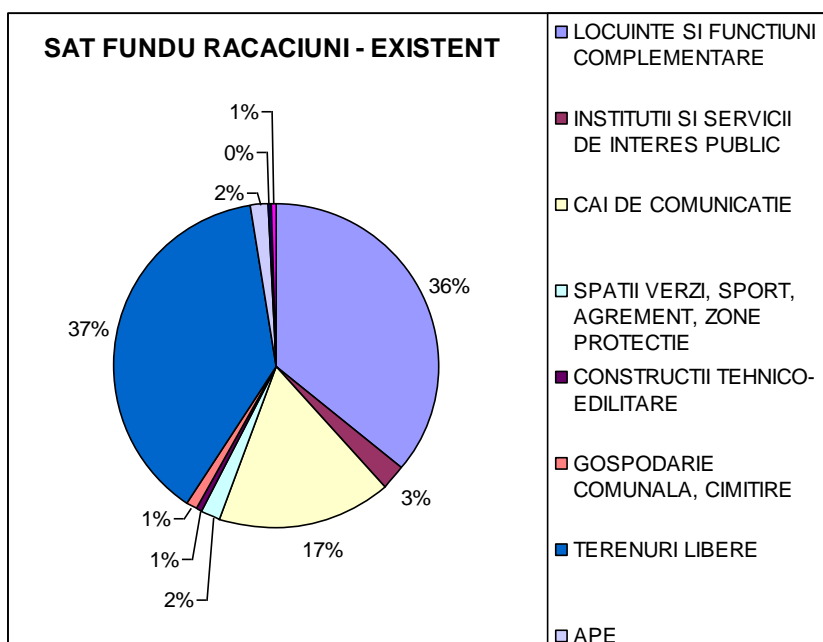
Nr crt	SPECIFICAȚIE	INTRAVILAN	% din total intravilan
1	Locuințe și funcțiuni complementare	17,10	43,24
2	Unități industriale și depozite	0,00	0,00
3	Unități agrozootehnice	0,00	0,00
4	Instituiții și servicii de interes public	0,68	1,72
5	Căi de comunicație	7,33	18,53
5.1	Transport feroviar	0,00	0,00
5.2	Transport rutier	7,33	18,53
6	Spații verzi, sport, agrement, zone de protecție	1,00	2,53
7	Construcții tehnico-edilitare	0,40	1,01
8	Gospodărie comunală, cimitire	0,15	0,38
9	Destinație specială	0,00	0,00
10	Terenuri libere	12,09	30,57
11	Ape	0,80	2,02
12	Păduri	0,00	0,00
13	Terenuri neproductive	0,00	0,00
	Total	39,55	100



Sat Fundu Răcăciuni

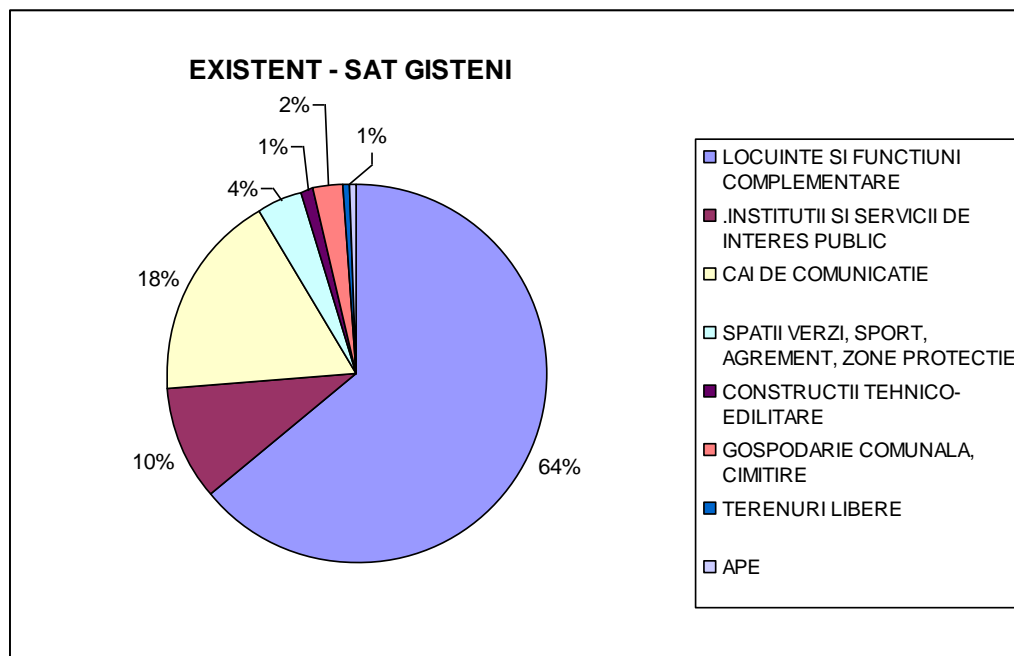
Nr. crt.	SPECIFICAȚIE	INTRAVILAN	% din total intravilan
1	Locuințe si funcțiuni complementare	32,40	35,91
2	Unități industriale și depozite	0,00	0,00
3	Unități agrozootehnice	0,00	0,00
4	Instituții și servicii de interes public	2,30	2,55
5	Căi de comunicație	15,73	17,03
5.1	Transport feroviar	0,00	0,00
5.2	Transport rutier	15,73	17,03
6	Spații verzi, sport, agrement, zone de protecție	1,79	1,98
7	Construcții tehnico-edilitare	0,60	0,66
8	Gospodărie comunală, cimitire	0,95	1,05
9	Destinație specială	0,0	0,0
10	Terenuri libere	34,55	38,29
11	Ape	0,20	0,22
12	Păduri	0,20	0,22
13	Terenuri neproductive	0,50	0,55

	Total	90,23	100
--	--------------	--------------	------------



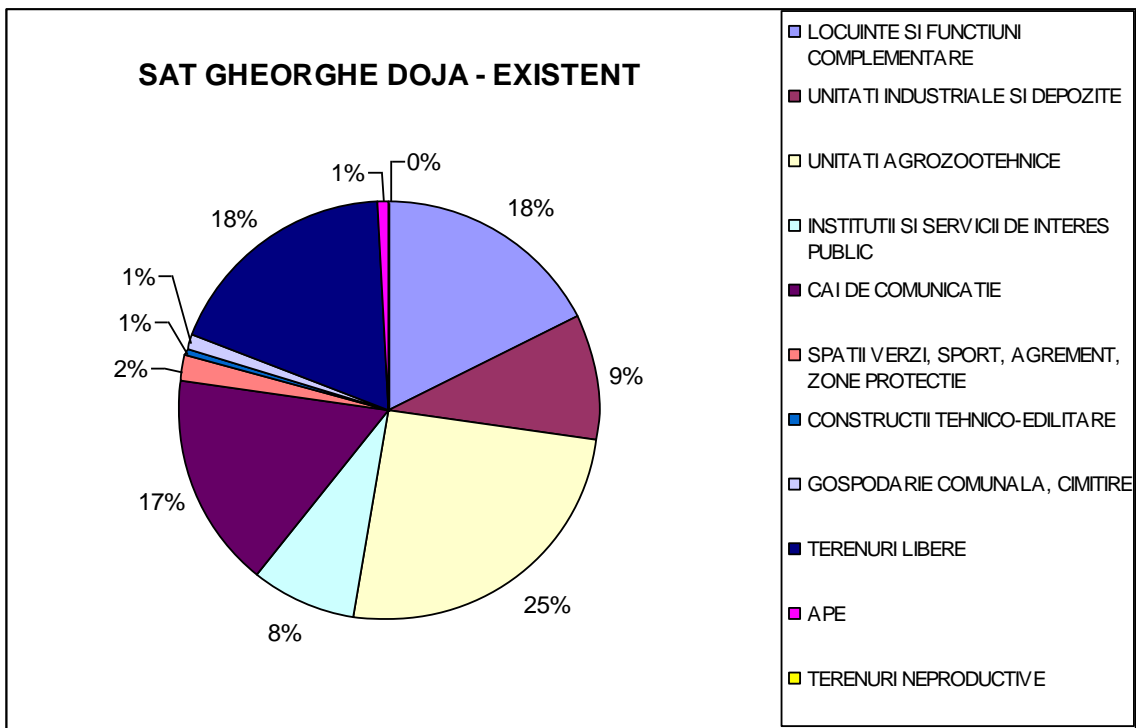
Sat Gâșteni

Nr. crt.	SPECIFICAȚIE	INTRAVILAN	% din total intravilan
1	Locuințe si funcțiuni complementare	23.62	36.65
2	Unități industriale și depozite	0.00	0.00
3	Unități agrozootehnice	0.00	0.00
4	Instituții și servicii de interes public	4.98	7.73
5	Căi de comunicație	7.60	11.79
5.1	Transport feroviar	0.00	0.00
5.2	Transport rutier	7.60	11.79
6	Spații verzi, sport, agrement, zone de protecție	6.67	10.35
7	Construcții tehnico-edilitare	0.00	0.00
8	Gospodărie comunală, cimitire	1.88	2.92
9	Destinație specială	0.00	0.00
10	Terenuri libere	17.15	26.61
11	Ape	1.65	2.56
12	Păduri	0.00	0.00
13	Terenuri neproductive	0.00	0.00
	Total	63.55	100.00



Sat Gheorghe Doja

Nr. crt.	SPECIFICAȚIE	INTRAVILAN	% din total intravilan
1.	Locuințe si funcțiuni complementare	25.78	17.89
2	Unități industriale și depozite	13.39	9.29
3	Unități agrozootehnice	36.45	25.29
4	Instituții și servicii de interes public	11.68	8.10
5	Căi de comunicație	24.07	16.70
5.1	Transport feroviar	0.00	0.00
5.2	Transport rutier	24.07	16.70
6	Spații verzi, sport, agrement, zone de protecție	2.75	1.91
7	Construcții tehnico-edilitare	0.91	0.63
8	Gospodărie comunală, cimitire	1.62	1.12
9	Destinație specială	0.00	0.00
10	Terenuri libere	26.36	18.29
11	Ape	0.93	0.65
12	Păduri	0.00	0.00
13	Terenuri neproductive	0.20	0.14
	Total	144.14	100.00



ANEXA Nr. 3 la statut

Hidrografia, flora, fauna și tipul solurilor de la nivelul unității administrativ-teritoriale

I. Hidrografia unității administrativ-teritoriale comuna Răcăciuni din județul Bacău este reprezentată, după caz, de următoarele râuri, lacuri, etc.

a) Râuri: Siret, cu o lungime de 7 km pe teritoriul unității administrativ-teritoriale comuna Răcăciuni din județul Bacău.

Râul Siret delimitează comuna în partea de est, fiind și hotar natural ce desparte comuna Răcăciuni de comunele Pâncești, Horgești și Gioseni prin lacul de acumulare.

b) Lacuri: Răcăciuni, cu o lungime de 13 km pe teritoriul comunei Răcăciuni din județul Bacău.

Lacul de acumulare hidroenergetică Răcăciuni este cel mai mare lac de acumulare artificial din județul Bacău amenajat pe râul Siret. Acest lac artificial este situat pe latura de est a comunei Răcăciuni, la cca 25 km sud de Bacău pe artera europeană E 85 (DN2). Lacul de acumulare a fost construit în anul 1984, înălțimea barajului este de 29 m, capacitate lacului fiind de 103700 mc.

Centrala este echipată cu două turbine tip KAPLAN cu următoarele caracteristici:

- ✓ Putere = 26,48/34,00 MW/MVA
- ✓ Cădere = 17.9 m
- ✓ Debit = 330 m/s
- ✓ Energie = 114.5 GWh/an
- ✓ Viteza = 100 rot/min

Alte cursuri de apă principale care traversează suprafața comunei Răcăciuni sunt: pârâul Mocanului și pârâul Gâșteni. Ambele pârâie sunt colectate de pârâul Răcăciuni, care se varsă în râul Siret.

Pe lângă aceste cursuri de apă permanente există și văi care au apă sezonier sau numai la precipitații mari, datorită bazinului colector restrâns și a nisipurilor care drenează în subteran precipitațiile.

Apele subterane se pot împărți în trei grupe după modul de zăcămînt:

- ✓ ape freatice din cuaternar;
- ✓ ape freatice din meotian;
- ✓ ape de adâncime.

Apele freatice din cuaternar sunt situate în depozitele aluvionare de pietrișuri și nisipuri din albia pârâielor din zona, care formează șesuri.

Adâncimea nivelului freatic din șes este cuprinsă între 1 m și 5 m în funcție de apropierea de pârâu sau de deal. Aceste acvifere sunt exploatate atât rudimentar prin fântâni, cât și sistematic prin instalații specifice de pompare, constituind principala sursă de apă pentru localitățile comunei.

Apele freatice din stratele meotiene sunt imprevizibile. Prezența lor este explicată prin existența stratelor de nisip, ca roca magazin, sub care sunt strate impermeabile de argile care le mențin suspendate la diferențe de nivel relativ mari față de vale.

Adâncimea apei în fântânile de pe dealuri este de obicei peste 5 m. Acviferele respective sunt discontinue și au o suprafață redusă, de aici rezultă o rezervă de apă

limitată, dependentă în mare măsură de precipitații. Din aceste cauze majoritatea acestor ape nu pot fi exploatare industrial.

Apele de adâncime exploatabile se găsesc înmagazinate în formațiunile de molasă argilo-nisipoasă sarmatiene. Calitatea apei este dependentă de mediul în care au fost depuse aceste formațiuni.

Astfel, în formațiunile de adâncime mai mică depuse în mediu lacustru, apa are o cantitate mai mare de sulfați care îi imprimă un gust "sălcii", pe când în cele mai adânci, depuse în mediu salmastru apa are o calitate bună, dată de dominanța ionului bicarbonat.

II. Flora din zona comunei Răcăciuni se caracterizează printr-o mare varietate a speciilor și o pronunțată etajare pe teren ca altitudine.

Condiționat de poziția fizico-geografică, teritoriul luat în studiu se încadrează în zona vegetală de pădure - subzona Stejarului.

Starea calitativă pășunilor impune luarea de măsuri antierozionale și măsuri de îmbunătățire a stratului vegetal al pășunii.

Vegetația lemnoasă cultivată ocupă suprafețe mici și este reprezentată prin următoarele specii de pomi fructiferi: prun, măr, păr, cireș, gutui, cais.

Condițiile agropedologice din această zonă sunt prielnice dezvoltării culturilor cerealiere (grâu, porumb) și culturilor tehnice (sfecla de zahăr).

Terenurile agricole sunt situate în cea mai mare parte în zona de luncă și terasa Siretului și sunt profilate pe cultura cerealelor, a sfeclei de zahăr, a plantelor furajere și cultura viței de vie.

III. Fauna și ihtiofauna este bogată și variată dar neprotejată, nesupravegheată și necontrolată, fapt care poate avea consecințe negative în viața oamenilor prin dispariția lor, atacul sau propagarea bolilor asupra oamenilor.

Categoriile de păsări care populează zona sunt:

- oaspeții de iarnă (noiembrie-martie): cufundac polar, lebăda de iarnă, corcodelul, rața moțată, ferăstruș mare, stârcul de noapte.
- oaspeții de vară (aprilie-septembrie): cârstel de baltă, stârc galben, rața mare, barza albă, rața pitică.
- păsări de peisaj (toamna și primăvara): rața roșie, lișita, pescaruș râzător, stârc roșu.
- păsări sosite accidental: pescaruș negricios, cormoran, egreta mare.

Speciile de pești care populează zona sunt determinate de existența bazinului hidrografic al râului Siret: crap, caras, știucă, șalău, biban, roșioară, clean, avat și somn.

ANEXA Nr. 4 la statut

[Datele privind înființarea unității administrativ-teritoriale comuna Răcăciuni din județul Bacău, prima atestare documentară, precum și evoluția istorică](#)

Cel mai vechi document care pomenește despre acest sat este un hrisov din timpul lui Ștefan cel Mare și Sfânt, purtând data de 15 octombrie 1481, în care se vorbea despre un sat la gura Răcăcinei, pe Siret. Pe la anul 1640 moșia era a lui Ștefan Ceauru, voievodul Gheorghe Ștefan de mai târziu, care se născuse în acest sat.

Așezarea a existat cu mult înainte de daci, din al căror timp ne-au rămas multe urme arheologice (ceramica, arme și podoabe).

Încă din epoca bronzului pe aceste meleaguri exista o așezare fortificată certificată de tip Monteoru descoperită pe terasa superioară a Siretului - pe dealul Cetățuia. Din epoca neolitică ne-au parvenit obiecte de ceramică din cultura Cucuteni B.

În secolul al XVII-lea, în timpul domnitorului Ștefan Andrei, pentru doi ani, Răcăciuni a fost capitala Moldovei, a cărui curte domnească a fost construită la poalele dealului Pietroasa.

Referiri la așezarea Răcăciuni au fost făcute de-a lungul timpului de către Logofăt Tăutu, de Miron Costin și Milea Spătaru.

În timpul Evului Mediu vatra satului Răcăciuni era la poalele dealului Pietroasa, de-a lungul pârâului Răcăciuni. Cu timpul ea s-a extins spre cea mai importantă cale de circulație - actualul drum național. Localitatea Răcăciuni prezintă caracteristicile unei așezări de câmpie cu o vatră parțial concentrată, parțial tentaculară spre Gâșteni și spre Bacău.

Prin săpăturile arheologice făcute pe înălțimile Cetățuia și Delureni, s-au descoperit obiecte ceramice și unelte de lucru neolitice din epoca bronzului și a fierului, din culturile Monteoru și Cucuteni. În perioada geto-dacica, în Răcăciuni, respectiv pe înălțimea Cetățuia, a existat o cetate din lemn și pământ, care s-a păstrat în forma unui uriaș trunchi de con, până în zilele noastre.

În perioada migrațiilor, în zona Siretului mijlociu existau sate răzășești, viitoarele Parava, Drăgușani, Orbeni, iar altele stapânite, devenite mai apoi clăcășești: Răcăciuni, Aleja, Pânțești etc.

După 1630, aceste locuri sunt moștenite de tatăl său de Gheorghe Ștefan, mare logofăt al Moldovei, apoi domn între 1653-1657, construind la Răcăciuni curte domnească în centrul istoric al localității. În 1659, Ștefăniță Vodă, confiscă moșia Răcăciuni și o vinde lui Istrate Dabija Vodă, care o dă de zestre fiicei sale Maria, căsătorită cu Postelnicu Iordache Roset, apoi vornic.

Până la 1870 s-a transmis urmașilor, unii domni, alții logofeți, spătari, postelnici etc. După 1870 se împarte moștenitorilor lui Gheorghe Sturza.

RĂCĂCIUNI, sat, comună, fostă reședință de plasă. Se află așezat pe pârâul Răcăciuni, aproape de confluența sa cu Siretul. Comuna este compusă din satele: Răcăciuni, Ciucani, Fundul Răcăciuni, Gâșteni, Gheorghe Doja și Răstoaca.

În Recensămintele populației Moldovei pe anii 1772, 1773-1774 satul Răcăciuni a fost recenzat împreună cu satul Gâșteni, făcând parte din ocolul Răcăciuniului, ținutul Bacău. Împreună aveau 81 de case, dintre care 24 erau scutite de bir, 57 rămânând birnice.

În anul 1790, după cum rezultă din harta lui Oztellowitz, Răcăciunii include și cătunul Fântânelele. În Condica liuzilor pr 1803, satul făcea parte din ocolul Bistriței de Jos. Din Condica vistieriei Moldovei pe anul 1816 rezultă că satul era al comisului Lupu Balș. Cei 86 de liudi plăteau birul pe un sfert de an în valoare de 263 lei. Locuitorii se ocupau cu lucrul pământului și prestare de chirii, având loc de hrană îndestul. În Catagrafia pe anul 1820 satul Răcăciuni include cătunul bejenarilor de la Fântâna Doamnei, iar în Catagrafia din 1832, înglobează Satul Nou.

După reforma administrativă din anul 1864, comuna Răcăciuni avea în administrare satele: Gâștenii Brăiescului, Gâștenii Răzeși, Răcăciuni și Satul Nou.

În anul 1865 comuna a inclus și satele: Berindești, Teiușul și Valea Rea.

În anul 1873 comuna Răcăciuni era formată din satele: Berindești, Buzăți, Capul Dracului, Capul Luncii, Capul Malului, Cernea, Ciucani, Curmătura, Fundul Răcăciuni, Gâștenii Brăiescului, Gâștenii Răzeși. Liuzii Chiriței, Răcăciuni, Răcnea, Satul Nou, Stanca, Teiușul și Valea Rea.

Între anii 1904 și 1942 Răcăciunii a fost plasă în județul Bacău, fiind înființată și desființată în mai multe rânduri. Între anii 1774 și 1910 Răcăciunii a fost în mai multe rânduri plasă și ocol în județele Putna și Bacău.

Catolicii din Răcăciuni au fost semnalăți pentru prima dată în statisticile catolice de Schematismul Misiunii 1850 și aveau atunci 101 credincioși romano catolici.

La sfârșitul secolului al XIX-lea, comuna rurală Răcăciuni era formată din cinci sate: Răcăciuni, Gâșteni, Teiușiu, Satul-Nou și Berindești. Marii proprietari de la vremea aceea erau: Emilia Pisoski, Aristide Furnorachi, Alex. C. Constantunescu, V. C. Buzdugan, D. V. Buzdugan, Gh. V. Buzdugan, D. Start și M. Hanuța.

În urma recensământului general al populației României pe anul 1930, satul Răcăciuni avea 1981 locuitori care alcătuiau 499 gospodării și trăiau în 501 clădiri. Populația satului era într-o permanentă creștere, deoarece la recensământul din anul 1912 populația era de 1697 locuitori.

În Anuarul României pentru comerț, industriei, meserii și agricultură pe anul 1929 se fac următoarele consemnări cu privire la Răcăciuni. Aici se află administrația plășii Răcăciuni, judecătoria de ocol, o școală primară, o școală de meserii, dispensar, brutărie, spital, o biserică ortodoxă, una catolică și una israelită, Banca Populară „Răsăritul” și Banca „Răcăciunilor” S. A.

Din 1930, Răcăciunul a beneficiat de o centrală telefonică și o uzină electrică, investiții care s-au datorat unui grup de intelectuali și burghezi, în fruntea cărora a fost Constantin Ciocina, frații Motet și Nicolae Genilă.

CIUCANII, sat component al comunei Răcăciuni, este așezat între dealurile din stânga Siretului, pe valea pârâului Răcăciuni, la poalele dealului Ciocani.

Satul s-a format prin regruparea aici a emigranților transilvăneni din a doua jumătate a secolului al XVIII-lea. Prima dată ei sunt menționați aici în Catagrafia pe anul 1820, Ciucanii fiind cătun al Satului Cleja de Jos.

În harta comandamentului armatei rusești din Moldova se menționează în ținutul Bacău localitatea Ciocanii cu 13 gospodării, ceea ce înseamnă că aceasta se afla la începuturile ei.

În anii 1833 și 1844 satul Ciucani a făcut parte, pe rând, din ocoalele Siretul, Trotușul și Bistrița de jos.

În Catagrafia pe anul 1838 Ciucani este înglobat în satul Liuzii Chiriței.

Statisticile catolice semnaleză pentru prima dată existența catolicilor aici, la Csik sau Ciokan în Schematismul Misiunii 1850, având 183 de credincioși și biserică din paiantă, construită în anul 1830.

În Legea înființării comunelor rurale din anul 1865 satul Ciucani a fost arondat comunei Fundul Răcăciuni, pentru ca în anul 1876 să fie trecut în administrația comunei Răcăciuni.

În anul 1887 satul Ciucani înglobează satul Liuzii Chiriței, iar în 1913 înglobează și satul Curmătura.

Actuala biserică din Ciucani a fost construită din piatră în anul 1925, având acoperișul la început din draniță, apoi din tablă. În anul 1939 satul a făcut parte din comuna Gheorghe Buzdugan, în 1950 din comuna Gheorghe Doja, iar din 1956 și în prezent, din comuna Răcăciuni.

În recensământul din 19 decembrie 1912 erau 146 locuitori, iar în 1930 erau 190. Ei trăiau în 48 de clădiri și formau 47 de gospodării în anul 1930. Aici se afla o moară de apă a lui Chiru Constantin care avea și 48 ha pământ și 4 ha vie.

FUNDUL RĂCĂCIUNI este situat în valea pârâului Răcăciuni și pe dealul cu același nume, aproape de obârșia sa. Satul se află la o depărtare de 12 km nord-vest de centrul comunei.

În Catagrafia pe anul 1838 Fundul Răcăciuni este trecut cătun al satului Somușca, desprins fiind din satul Cleja de Jos.

În Catagrafia pe anul 1845, satul Fundul Răcăciunilor apare în ocolul Bistrița de Jos, iar peste un an a fost din nou înglobat în satul Somușca.

Catolicii din Fundul Răcăciuni au fost semnați pentru prima dată în Schematismul Misiunii 1850 cu 400 de credincioși și o biserică de lemn.

În Legea pentru înființarea comunelor din anul 1864 satul Fundul Răcăciuni devine reședința comunei cu același nume, din care fac parte satele Fundu Răcăciune, Curmătura, Ciocanii și Gâștenii.

În anul 1906 satul Fundul Răcăciuni face parte din comuna Răcăciuni, iar în anul 1913 înglobează Curmătura.

La recensământul din anul 1912 erau 874 locuitori, iar în 1930, numărul lor scade la 854. Aceștia locuiau în 239 case și formau 219 gospodării.

În Anuarul României pentru comerț, industrie, meserii și agricultură pe anul 1929, la Fundul Răcăciuni erau 4 mori de apă în funcțiune.

În anul 1939 satul Fundul Răcăciuni făcea parte din comuna Buzdugan, în 1948 din comuna Gh. Doja și în 1956 din comuna Răcăciuni unde se află și în prezent.

GÂȘTENI, sat situat pe pârâul cu același nume și pe pârâul Răcăciuni, datează din a doua jumătate a secolului al XVIII-lea.

În Recensămintele populației Moldovei din anii 1772, 1773-1774, satul a fost recenzat împreună cu Răcăciunii, făcând parte din ocolul Răcăciuni, ținutul Bacău. Reamintim că aceste două sate aveau în momentul recenzării lor 81 de case, din care 24 erau scutite de bir și 57 rămânând birnice.

În Condica vistieriei Moldovei pe anul 1816 satul era boieresc și aparținea sulgerului Ioan Brăiescu și răzeșilor de acolo. Locuitorii se ocupau cu lucrul pământului, chirii, având loc de hrană puțin. Cei 47 de liudi plăteau 49 de lei birul pe un sfert de an.

După cum rezultă din Catagrafia pe anul 1832, Gâștenii înglobează satul Mocani, iar în anul 1838 include și cătunul Ghețeni.

În anul 1841 satul este împărțit în două: Gâștenii păhărnicesei Brăiasca și Gâștenii răzeșilor cu Ghețeni.

În anul 1845 sunt două sate: Gâștenii lui Petrache Brăiescu și răzeșii, Gâștenii stolnicului Stamatache și răzeșii.

În anul 1865 ambele sate fac parte din comuna Răcăciuni.

În anul 1887 satul Gâștenii Brăilescului aparține de comuna Fundul Răcăciuni, iar Gâștenii răzeși de comuna Răcăciuni.

La sfârșitul secolului al XIX-lea cătunul Gâșteni este al comunei Răcăciuni, are o biserică de lemn clădită la 1876. Gâșteni, sat al comunei Fundul Răcăciuni are o biserică clădită la 1720 de către proprietarul moșiei, Chiriță. Catolicii din Berindești-Gâșteni sunt emigranți transilvăneni, semnați pentru prima dată în statisticile catolice de Schematismul Misiunii 1850 cu 121 credincioși.

La recensământul populației din 1912 satul Gâșteni avea 435 locuitori, iar în anul 1930, 243 locuitori. Aceștia din urmă locuiau în 72 de case și formau 71 de gospodării. În Anuarul României pentru comerț, industrie, meseii și agricultură pe anul 1929 figura cu mori A. Constantinescu care avea: 30 ha vie, 206 ha. pământ și 560 ha. pădure.

În anul 1968 satul Berindești este înglobat în satul Gâșteni din comuna Răcăciuni.

GHEORGHE DOJA. Așezat pe șesul Siretului, lângă pârâul Salva, la o depărtare de 8 km de localitatea Răcăciuni, așezarea a purtat la început numele de Satul Nou. Această denumire a purtat-o până după primul război mondial.

Sub numele de Satul Nou apare în Catagrafia pe anul 1821 și în Karta rusă din anul 1830. În anul 1832 Satul Nou este înglobat în satul Răcăciuni.

Catolicii din Satul Nou sunt veniți aici din satele catolice vecine, fiind semnați pentru prima dată de Schematismul Misiunii 1850 sub numele de Vifalvu, adică Satu Nou. În statisticile anuale ale parohiei Cleja, satul a purtat numele de Uifalău până în anul 1900. Actuala biserică a fost construită în anul 1907, fără turn, care i s-a adăugat ulterior.

În Indicele comunelor după noua organizare a legii comunale (București, 1865), Satul Nou a fost arondat comunei Răcăciuni. În anul 1887 Satul Nou înglobează și satul Capul Luncii. În apropierea acestui sat se afla fosta proprietate a regentului Gheorghe

Buzdugan. După moartea regentului Gheorghe Buzdugan, așezarea s-a numit Gheorghe Buzdugan, conform Decretului din anul 1929.

La recensământul din 29 dec. 1930 satul avea o populație de 546 locuitori care locuiau în 126 de case și formau 125 gospodării.

Începând din anul 1939 și până în anul 1948 satul Gheorghe Buzdugan a fost reședința comunei cu același nume, din care făceau parte satele: Ciucani, Fundul Răcăciuni, Gh. Buzdugan și Valea Rea.

Din anul 1948 satul s-a numit Gheorghe Doja, fiind reședința comunei cu același nume până la reforma administrativă din anul 1956. Începând din acest an și până astăzi, satul Gheorghe Doja este arondat comunei Răcăciuni.

Componenta și structura populației comunei Răcăciuni, defalcate pe localități componente

Structura populației:

Total: 8.303 locuitori

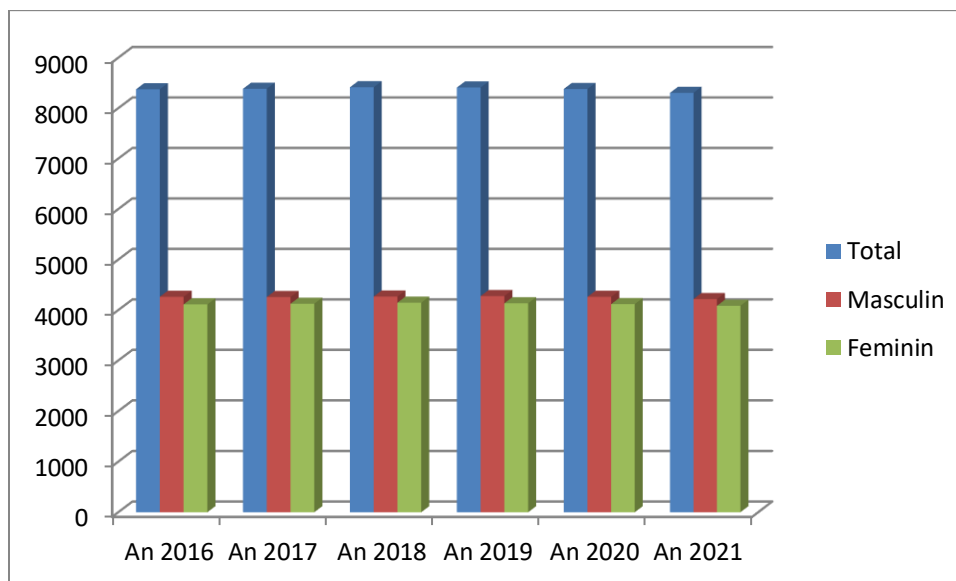
Masculin: 4.218 locuitori

Feminin: 4.085 locuitori

Populația după domiciliu

Specificație	An 2016	An 2017	An 2018	An 2019	An 2020	An 2021
Total	8375	8383	8414	8409	8380	8303
Masculin	4263	4258	4268	4276	4262	4218
Feminin	4112	4125	4146	4133	4118	4085

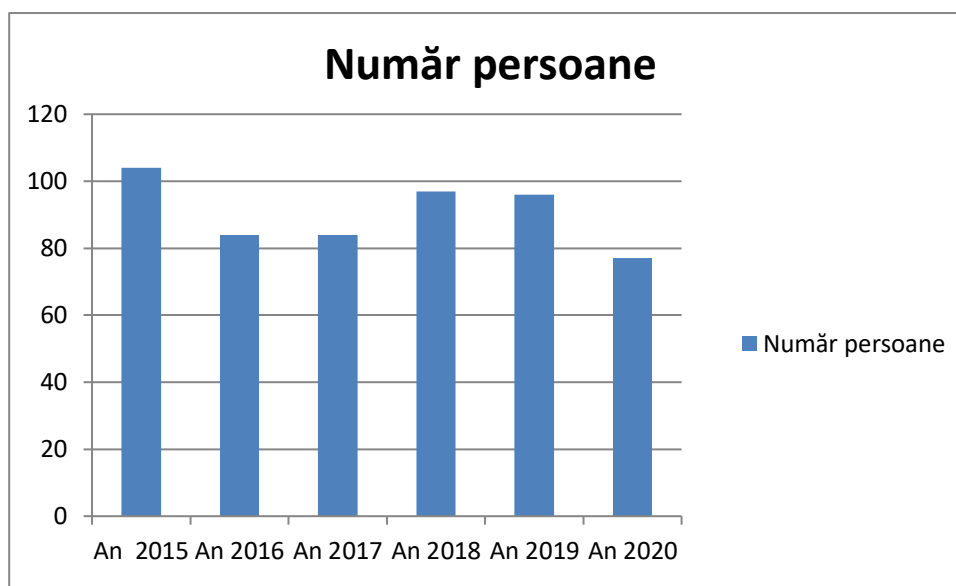
Reprezentare grafică



NASCUȚI VII

Specificație	An 2015	An 2016	An 2017	An 2018	An 2019	An 2020
Număr persoane	104	84	84	97	96	77

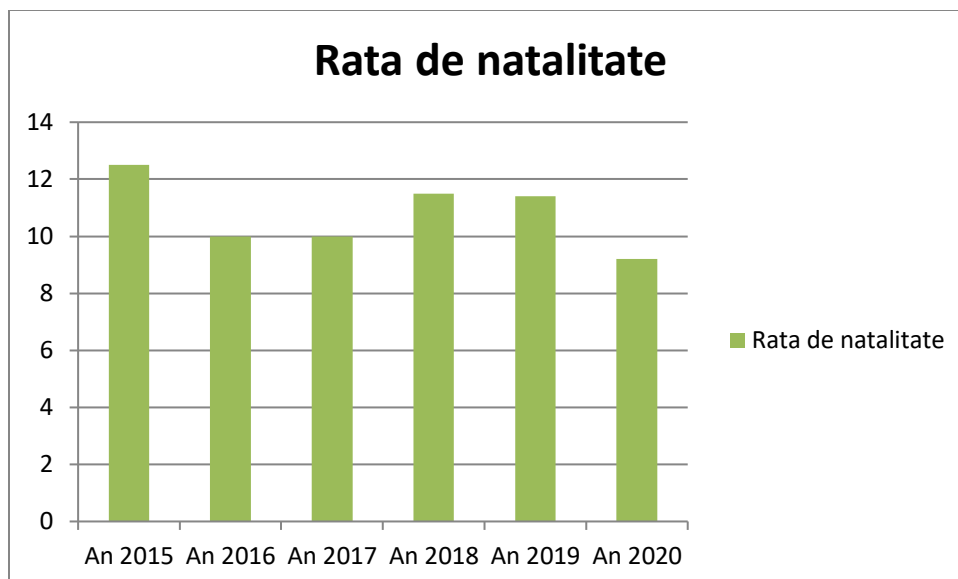
Reprezentare grafică



RATA DE NATALITATE - număr născuți vii la mia de locuitori

Specificație	An 2015	An 2016	An 2017	An 2018	An 2019	An 2020
Rata de natalitate	12,5	10,0	10,0	11,5	11,4	9,2

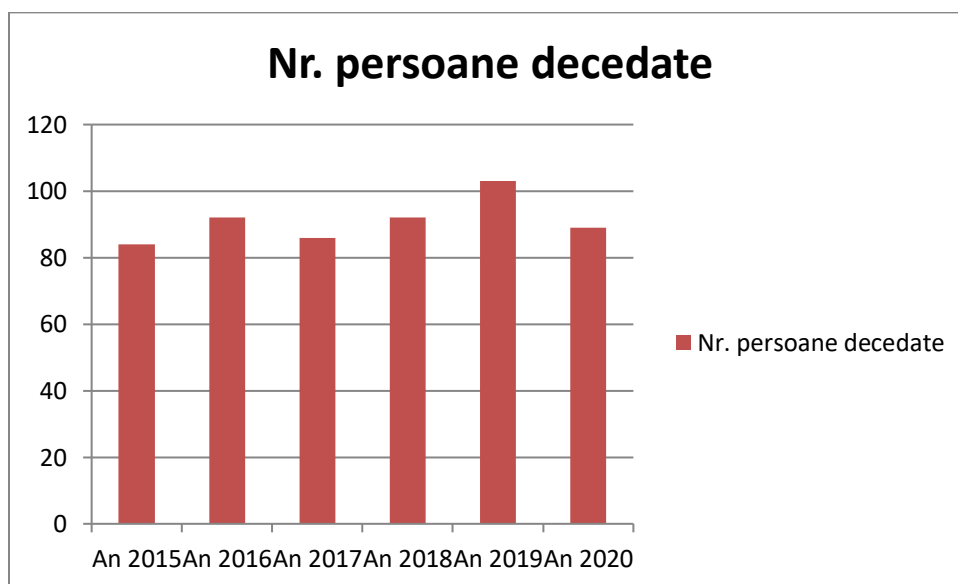
Reprezentare grafică



DECEDAȚI

Specificație	An 2015	An 2016	An 2017	An 2018	An 2019	An 2020
Nr. persoane decedate	84	92	86	92	103	89

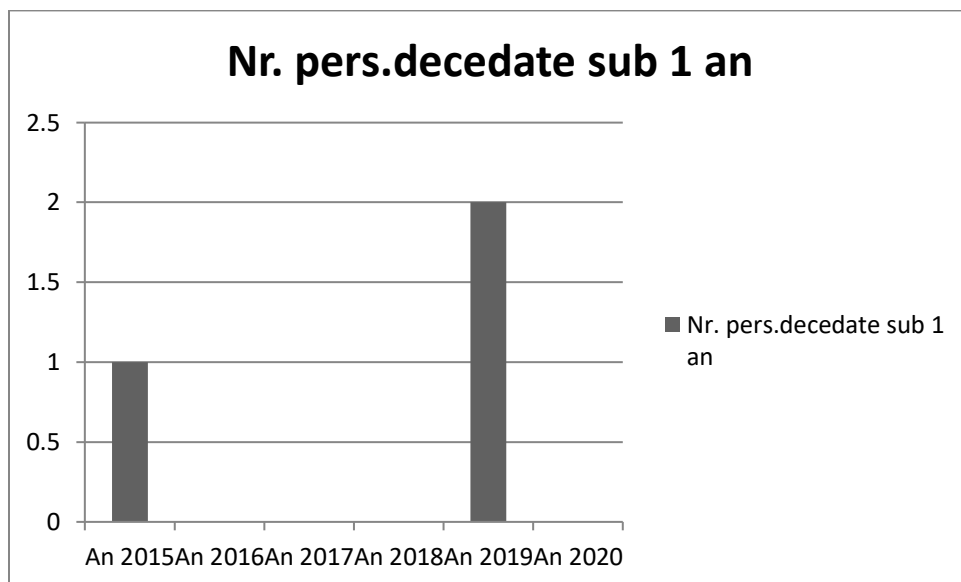
Reprezentare grafică



DECEDAȚI SUB 1 AN

Specificație	An 2015	An 2016	An 2017	An 2018	An 2019	An 2020
Nr. pers. decedate sub 1 an	1	-	-	-	2	-

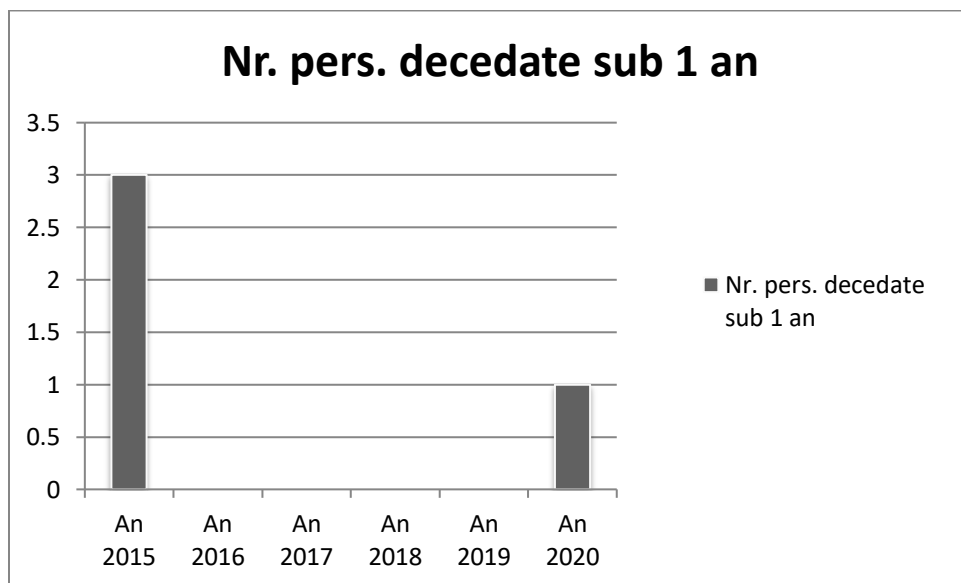
Reprezentare grafică



NĂSCUȚI MORȚI

Specificație	An 2015	An 2016	An 2017	An 2018	An 2019	An 2020
Nr. pers. decedate sub 1 an	3	-	-	-	-	1

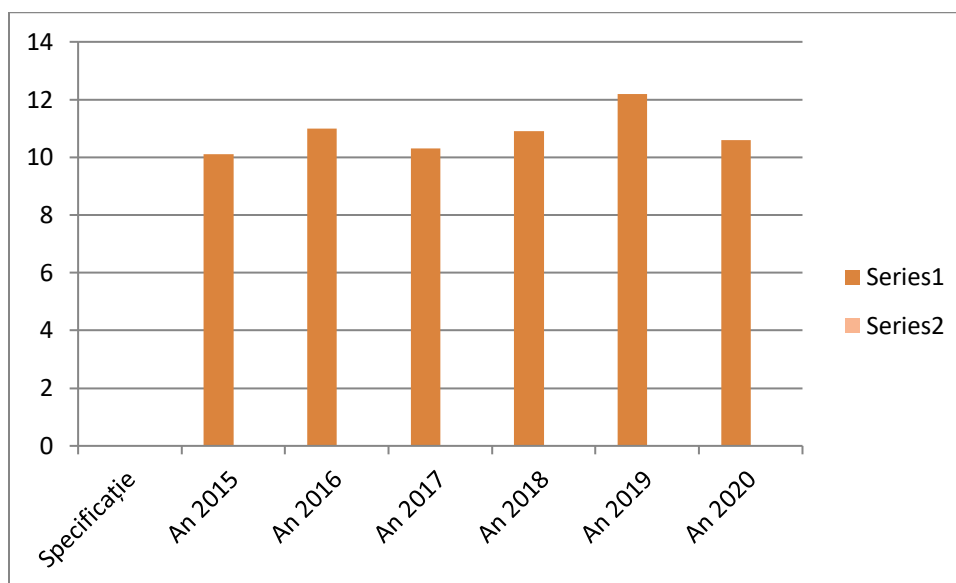
Reprezentare grafică



RATA MORTALITATII

Specificație	An 2015	An 2016	An 2017	An 2018	An 2019	An 2020
Rata	10,1	11,0	10,3	10,9	12,2	10,6

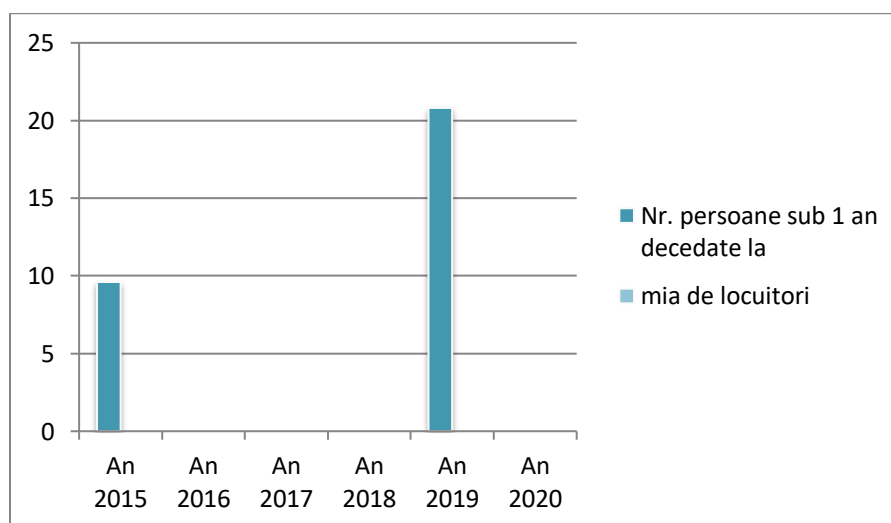
Reprezentare grafică



RATA MORTALITĂȚII INFANTILE

Specificație	An 2015	An 2016	An 2017	An 2018	An 2019	An 2020
Nr. persoane sub 1 an decedate la mia de locuitori	9,6	-	-	-	20,8	-

Reprezentare grafică

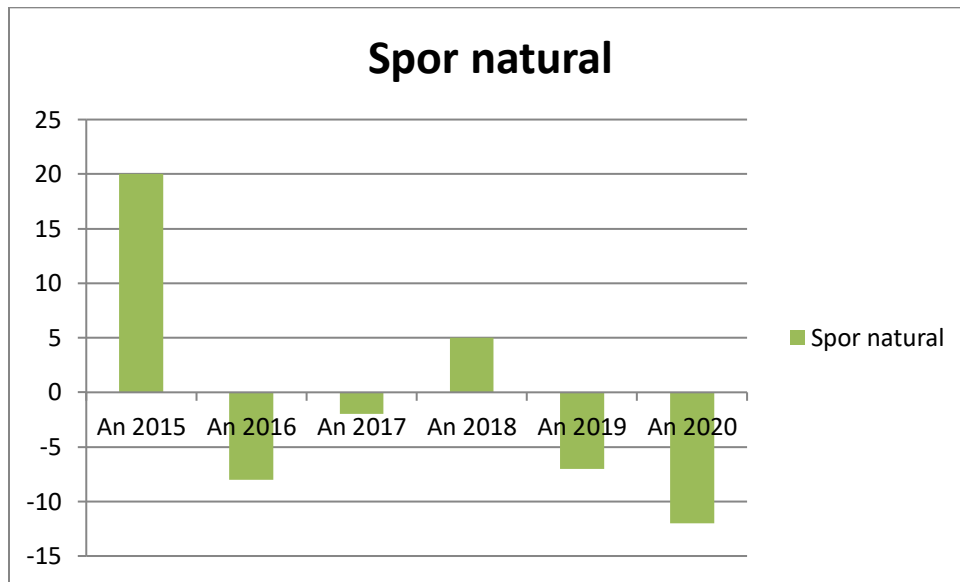


SPORUL NATURAL AL POPULAȚIEI = diferența dintre numărul născuților vii și cel al decedaților din rândul populației

Specificație	An 2015	An 2016	An 2017	An 2018	An 2019	An 2020
--------------	---------	---------	---------	---------	---------	---------

Spor natural	20	-8	-2	5	-7	-12
--------------	----	----	----	---	----	-----

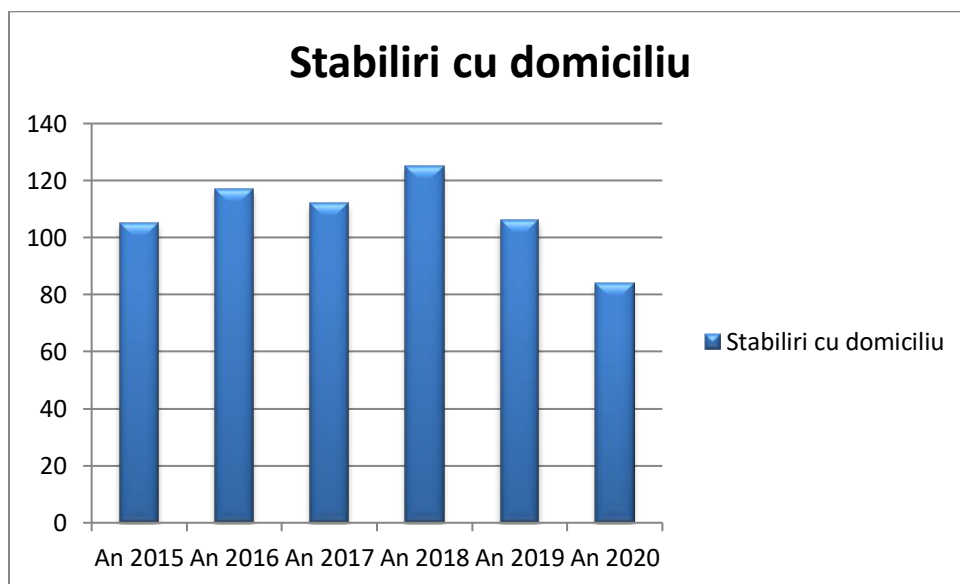
Reprezentare grafică



**MIGRAȚIA INTERNĂ
STABILIRI CU DOMICILIU**

Specificație	An 2015	An 2016	An 2017	An 2018	An 2019	An 2020
Stabiliri cu domiciliu	105	117	112	125	106	84

Reprezentare grafică



PLECĂRI CU DOMICILIU

Specificație	An 2015	An 2016	An 2017	An 2018	An 2019	An 2020
Plecări cu domiciliu	102	121	87	104	128	103

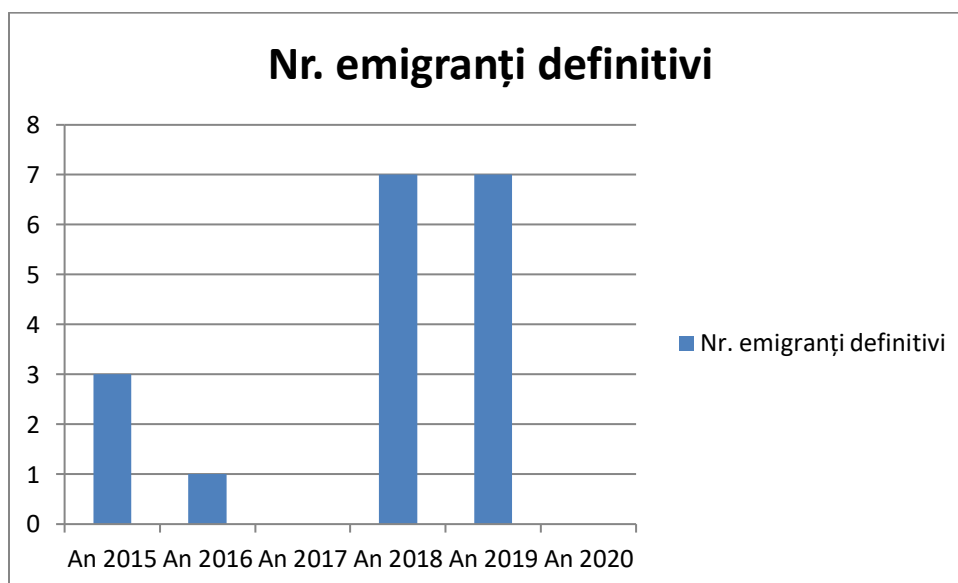
Reprezentare grafică



MIGRAȚIA INTERNAȚIONALĂ EMIGRANȚI DEFINITIVI

Specificație	An 2015	An 2016	An 2017	An 2018	An 2019	An 2020
Nr. emigranți definitiv	3	1	-	7	7	-

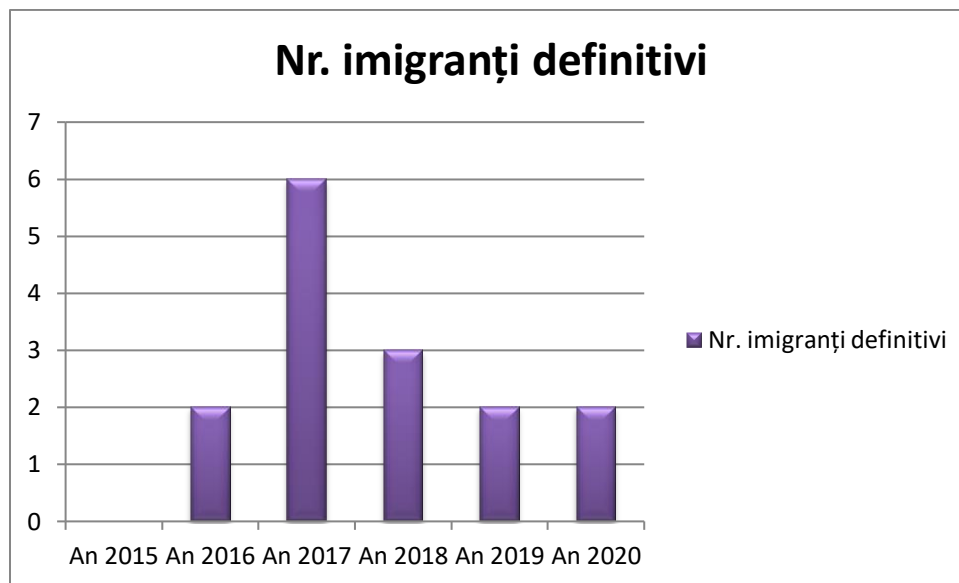
Reprezentare grafică



IMIGRANȚI DEFINITIVI

Specificație	An 2015	An 2016	An 2017	An 2018	An 2019	An 2020
Nr. imigranți definitivi	-	2	6	3	2	2

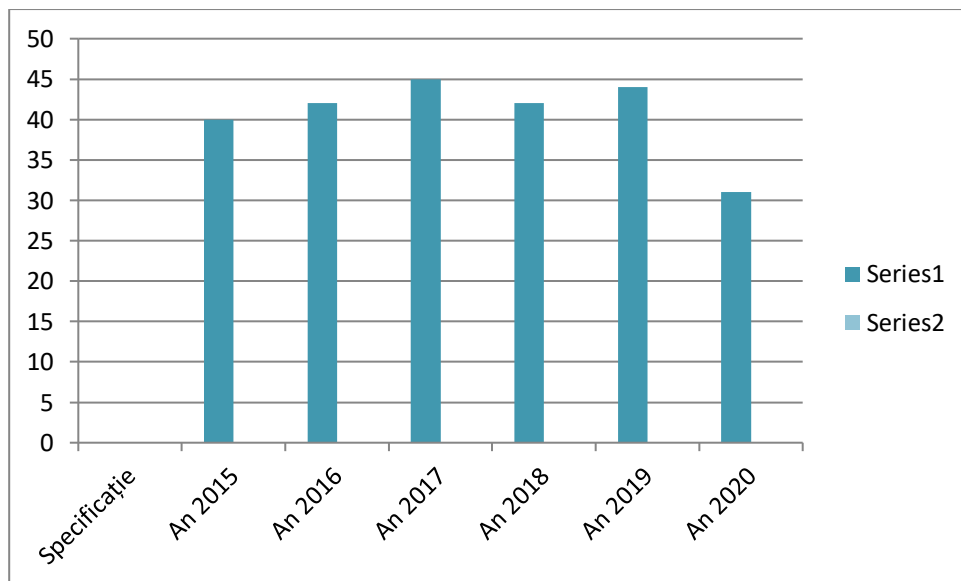
Reprezentare grafică



CĂSĂTORII PE MEDII

Specificație	An 2015	An 2016	An 2017	An 2018	An 2019	An 2020
Nr. căsătorii	40	42	45	42	44	31

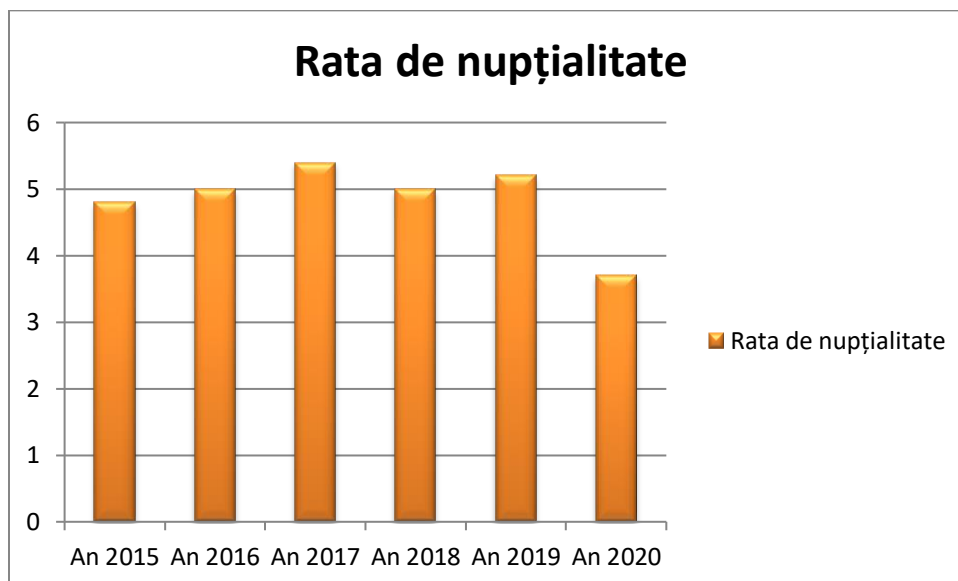
Reprezentare grafică



RATA DE NUȚIALITATE

Specificație	An 2015	An 2016	An 2017	An 2018	An 2019	An 2020
Rata de nupțialitate	4,8	5,0	5,4	5,0	5,2	3,7

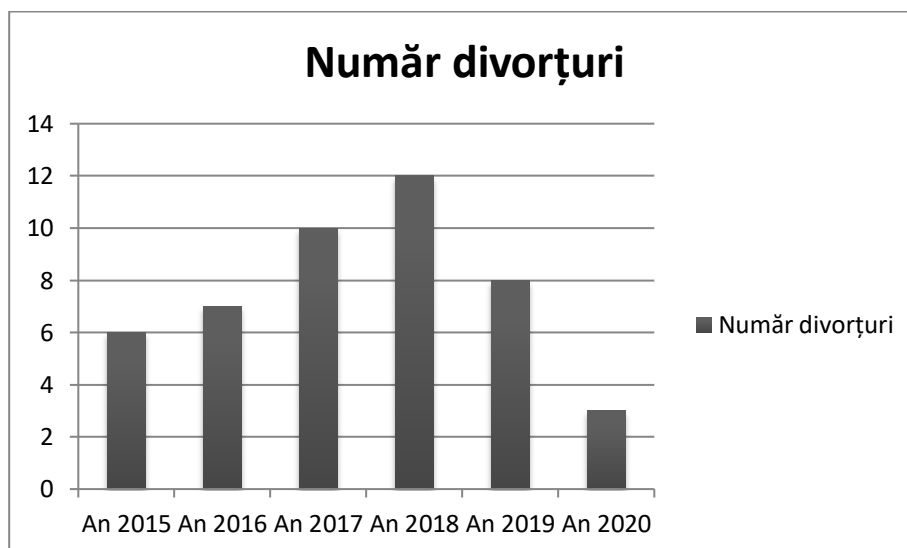
Reprezentare grafică



DIVORȚURI

Specificație	An 2015	An 2016	An 2017	An 2018	An 2019	An 2020
Număr divorțuri	6	7	10	12	8	3

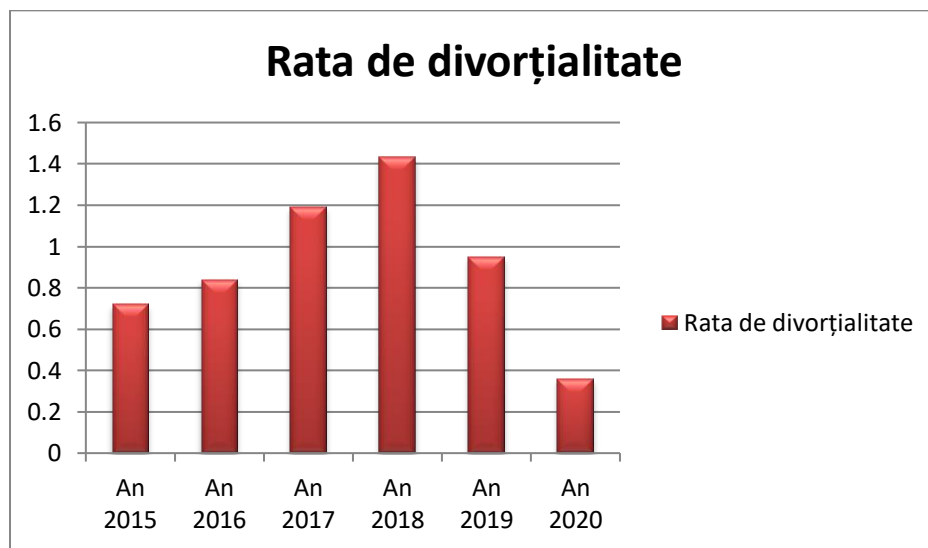
Reprezentare grafică



RATA DE DIVORȚIALITATE

Specificație	An 2015	An 2016	An 2017	An 2018	An 2019	An 2020
Rata de divorțialitate	0,72	0,84	1,19	1,43	0,95	0,36

Reprezentare grafică



ANEXA Nr. 6.a la statut

Componența nominală, perioada/periodele de exercitare a mandatelor aleșilor locali de la nivelul unității administrativ-teritoriale comuna Răcăciuni din județul Bacău, precum și apartenența politică a acestora, începând cu anul 1992

PRIMAR

a) mandatul 1992 - 1996

Nr. crt.	Nume și prenume	Apartenența politică	Perioadă
0	1	3	4
1.	DOMINTEANU ALEXANDRU	FSN	1992-1994
2.	PAȘCANU IULIAN		1994-1996

b) mandatul 1996 - 2000

Nr. crt.	Nume și prenume	Apartenența politică	Perioadă
0	1	3	4
1.	BÎTLĂ GHEORGHE	PDSR	1996-2000

c) mandatul 2000 - 2004

Nr. crt.	Nume și prenume	Data nașterii	Apartenența politică	Perioadă
0	1	2	3	4
1.	ICHIM VASILE	11.04.1959	PDSR	2000-2004

d) mandatul 2004 - 2008

Nr. crt.	Nume și prenume	Data nașterii	Apartenența politică	Perioadă
0	1	2	3	4
1.	ICHIM VASILE	11.04.2008	PDSR	2004-2008

e) mandatul 2008 - 2012

Nr. crt.	Nume și prenume	Data nașterii	Apartenența politică	Perioadă
0	1	2	3	4
1.	CHEȚA LUCIAN	24.07.1972	PNL	2008-2012

f) mandatul 2012 - 2016

Nr. crt.	Nume și prenume	Data nașterii	Apartenența politică	Perioadă
0	1	2	3	4
1.	CHEȚA LUCIAN	24.07.1972	PNL	2012-2016

g) mandatul 2016 - 2020

Nr. crt.	Nume și prenume	Data nașterii	Apartenența politică	Perioadă
0	1	2	3	4
1.	CHEȚA LUCIAN	24.07.1972	PSD	2016-2020

h) mandatul 2020 - 2024

Nr. crt.	Nume și prenume	Data nașterii	Apartenența politică	Perioadă
0	1	2	3	4
1.	CHEȚA LUCIAN	24.07.1972	PSD	2020- PREZENT

ANEXA Nr. 6.b la statut

Componenta nominală, perioada/periodele de exercitare ale mandatelor aleșilor locali de la nivelul unității administrativ-teritoriale comuna Răcăciuni din județul Bacău, precum și apartenența politică a acestora, începând cu anul 1992

I. CONSILIERI LOCALI

a) mandatul 1996 - 2000

Nr. crt.	Nume și prenume	Perioadă
0	1	2
1	ICHIM V. VASILE	1996-2000
2	NECULA OVIDIU	1996-2000
3	CHEȚA CONSTANTIN	1996-2000
4	BEJAN GHEORGHE	1996-2000
5	BOGLARU GHEORGHE	1996-2000
6	ANDREI VASILE	1996-2000
7	MENGHERIȘ MARTIN	1996-2000
8	FEER I. MARTIN	1996-2000
9	ANDRONIC VASILE	1996-2000
10	PALOȘANU MARIA	1996-2000
11	DANCĂU PETRE	1996-2000
12	PAȘCANU IULIAN	1996-2000
13	DIACONESCU SANDA	1996-2000
14	DOBRE GHEORGHE	1996-2000
15	JOFA CHEORGHE	1996-2000

b) mandatul 2000 - 2004

Nr. crt.	Nume și prenume	Perioadă
0	1	2
1	BÎTLĂ GHEORGHE	2000-2004
2	NEGOIȚĂ FLORIN LIVIU	2000-2004

3	BEJAN GHEORGHE	2000-2004
4	GHIURCA ELENA	2000-2004
5	ANDREI VASILE	2000-2004
6	MENGHERIȘ MARTIN	2000-2004
7	TRUNCHI ION	2000-2004
8	UNGUREANU VASILE	2000-2004
9	ADAN IOAN	2000-2004
10	CĂRĂUȘU DUMITRU	2000-2004
11	GHIURCA IORDACHE	2000-2004
12	PĂTRAȘCU A. MIHAI	2000-2004
13	ANDRONIC VASILE	2000-2004
14	BENCHEA CELESTIN	2000-2004
15	SUDITU ȘTEFAN	2000-2004
16	BENȚA GHEORGHE	2000-2004
17	DANU ROMEO	2000-2004

c) mandatul 2004 - 2008

Nr. crt.	Nume și prenume	Perioadă
0	1	4
1	GAVRILĂ COSTEL	2004-2008
2	DIACONIȚA ELENA FERNANDA	2004-2008
3	MENGHERIȘ MARTIN	2004-2008
4	ROTARU ELENA	2004-2008
5	BÎTLĂ GHEORGHE	2004-2008
6	GHIURCA ELENA	2004-2008
7	SUDITU ȘTEFAN	2004-2008
8	CHIRIAC NICOLAE	2004-2008
9	BENCHEA CELESTIN	2004-2008
10	FEER MIHAI	2004-2008
11	DIACONU DUMITRU	2004-2008
12	SECACI PETRU	2004-2008
13	BUSUIOC VASILICA	2004-2008

14	DRĂGĂSTAN MARINEL	2004-2008
----	-------------------	-----------

d) mandatul 2008 - 2012

Nr. crt.	Nume și prenume	Perioadă
0	1	2
1	BENCHEA MIHAI VALENTIN	2008-2012
2	BUCUR COSTEL	2008-2012
3	BUSUIOC VASILICA	2008-2012
4	CICIU GHEORGHE ION	2008-2012
5	CUCHIOR SILVESTRU	2008-2012
6	DANU ROMEO MARICEL	2008-2012
7	DIACONU DUMITRU	2008-2012
8	DRĂGĂSTAN MARINEL	2008-2012
9	DUMATRUNCHI IOJE	2008-2012
10	FARAON NICOLAE	2008-2012
11	FEER MIHAI	2008-2012
12	ICHIM VASILE	2008-2012
13	MUNTEANU GHEORGHE	2008-2012
14	OLTEANU PETRIȘOR	2008-2012
15	SARCA PETRU	2008-2012

e) mandatul 2012 - 2016

Nr. crt.	Nume și prenume	Perioadă
0	1	2
1	ADAM ANTON IULIAN	2012 - 2016
2	BULAI ION	2012 - 2016
3	BUSUIOC VASILICA	2012 - 2016
4	CICIU ION GHEORGHE	2012 - 2016
5	DANU ROMEO MARICEL	2012 - 2016
6	DIACONU DUMITRU	2012 - 2016
7	DRĂGĂSTAN MARINEL	2012 - 2016
8	FARȚADE SIMION	2012 - 2016
9	IANCU CRISTINEL	2012 - 2016

10	ICHIM VASILE	2012 - 2016
11	MANEA CONSTANTIN	2012 - 2016
12	NEGOIȚĂ FLORIN LIVIU	2012 - 2016
13	SARCA PETRU	2012 - 2016
14	SECARĂ CĂĂLIN	2012 - 2016
15	UNGURU ANDREI	2012 - 2016

f) mandatul 2016 - 2020

Nr. crt.	Nume și prenume	Perioadă
0	1	4
1	ADAM ANTON IULIAN	2016-2020
2	BULAI ION	2016-2020
3	CIURARU CIPRIAN PETRU	2016-FEBRUARIE 2019
4	COCHIOR SILVESTRU	2016-2020
5	COCHIOR TAMAȘ PAVEL	2016-2020
6	COCREA COSTEL	2016-2020
7	DANU ROMEO MARICEL	2016-2020
8	DRĂGĂSTAN MARINEL	2016-2020
9	DUMA TRUNCHI IOJE	2016-2020
10	IANCU CRISTINEL	2016-2020
11	MISARU LAURENȚIU	2016-2020
12	MUNTEANU GHEORGHE	2016-2020
13	PĂTRAȘCU SILVESTRU	2016-2020
14	PERICICA FABIAN	2016-2020
15	SECARĂ CĂĂLIN	2016-2020

g) mandatul 2020 - 2024

Nr. crt.	Nume și prenume	Perioadă
0	1	4
1	ALECU ROBERT	2020-2024
2	BĂDĂRĂU IONUȚ ANDREI	2020-2024
3	BULAI GHEORGHE	2020-2024
4	COCREA OLGUȚA	2020-2024
5	DIȚOIU IONUȚ VALERIU	2020- IUNIE 2021
6	DRĂGĂSTAN MARINEL	2020-2024

7	IACOBUȘ LAURENȚIU	2020-2024
8	IANCU CRISTINEL	2020-2024
9	IȘTOC VALENTIN	2020-2024
10	MUNTEANU GHEORGHE	2020-2024
11	SECARĂ CĂTĂLIN COSTEL	2020-2024
12	TILIȚĂ IANCU	2020-2024
13	DANU ROMEO MARICEL	2020-2024
14	BUCUR CIPRIAN	2020-2024
15	HARABAGIU ANDREI	2020-2024

ANEXA Nr. 7 la statut

Procedura privind acordarea titlului de "Cetățean de onoare al Comunei", respectiv a "Certificatului de Fiu/Fiică al/a Comunei Răcăciuni"

Art. 1.

Titlul de "Cetățean de onoare al Comunei Răcăciuni", denumit în continuare Titlu reprezintă cea mai înaltă distincție acordată de către Consiliul Local al Comunei Răcăciuni.

Art. 2.

Certificatul de "Fiu/fiică a Comunei Răcăciuni ", denumit în continuare Certificat reprezintă distincția acordată de către Consiliul Local al Comunei Răcăciuni persoanelor născute în comuna Răcăciuni, la împlinirea vârstei de 18 ani.

Art. 3.

Titlul și Certificatul se pot acorda la inițiativa:

- a) primarului;
- b) consilierilor locali;
- c) unui număr de cel puțin 5% din numărul total al locuitorilor cu drept de vot înscriși în Registrul electoral cu domiciliul sau reședința în unitatea administrativ-teritorială respectivă.

Art. 4.

Acordarea Titlului și a Certificatului nu este condiționată de cetățenie, naționalitate, vârstă, domiciliu, sex, religie, apartenență politică.

Art. 5.

Titlul și Certificatul au următoarele caracteristici:

- a) sunt personale;
- b) sunt netransmisibile;
- c) reprezintă un drept al titularului;
- d) au valabilitate nedeterminată.

Art. 6.

Sunt îndreptățite să fie propuse pentru acordarea Titlului categoriile de persoane sau personalități care se găsesc în una din următoarele situații:

- a) personalități cu recunoaștere locală, națională sau internațională care și-au pus amprenta asupra dezvoltării comunei Răcăciuni și a imaginii acestuia;
- b) personalități care, prin realizările lor deosebite, au făcut cunoscut numele Comunei Răcăciuni, în țară și străinătate;

- c)** persoane care, prin acțiunile lor, au preîntâmpinat producerea de evenimente deosebit de grave sau prin sacrificiul suprem au salvat viețile concetățenilor lor, în comuna Răcăciuni;
- d)** persoane care, prin acțiunile lor dezinteresate (donații, acțiuni umanitare etc.), au produs o îmbunătățire simțitoare a condițiilor de viață a locuitorilor comunei Răcăciuni;
- e)** foști deținuți politici sau veterani de război care prin activitatea lor ulterioară au un aport la realizarea unei imagini pozitive a comunei Răcăciuni în lume;
- f)** sportivi din comuna Răcăciuni care au obținut rezultate deosebite în competiții sportive internaționale;
- g)** alte situații stabilite prin regulamentul de organizare și funcționare al Consiliului Județean/Local, după caz.

Art. 7.

Nu pot deține Titlul persoanele care se găsesc în una din următoarele situații:

- a)** condamnate prin hotărâre judecătorească definitivă pentru infracțiuni contra statului, crime împotriva umanității, fapte penale;
- b)** care au dosare pe rol, în cauze care ar leza imaginea Titlului; propunerea se va face după clarificarea situației juridice.

Art. 8.

(1) Persoanele prevăzute la art. 3 solicită acordarea Titlului sau a Certificatului prin depunerea unui dosar la unitatea administrativ-teritorială respectivă.

(2) Dosarul prevăzut la alin. (1) cu privire la acordarea Titlului cuprinde cel puțin următoarele înscrisuri:

- a)** actul de identitate (copie vizată în conformitate cu originalul);
- b)** curriculum vitae (în original);
- c)** certificat de cazier judiciar (în original);
- d)** actul de deces al celui propus, după caz (copie vizată în conformitate cu originalul).

(3) Dosarul prevăzut la alin. (1) cu privire la acordarea Certificatului cuprinde cel puțin următoarele înscrisuri:

- a)** actul de identitate (copie vizată în conformitate cu originalul);
- b)** curriculum vitae (în original).

(4) Persoanele prevăzute la art. 3, după înregistrarea dosarului, depun la secretarul general al unității administrativ-teritoriale proiectul de hotărâre de consiliu însoțit de referatul de aprobare și dosarul prevăzut la [alin. \(2\)](#) sau [\(3\)](#).

(5) Proiectul de hotărâre prevăzut la alin. (4) este înscris pe ordinea de zi a ședințelor consiliului dacă sunt îndeplinite prevederile art. 136 [alin. \(8\)](#) din Ordonanța de urgență a Guvernului [nr. 57/2019](#) privind Codul administrativ, cu modificările și completările ulterioare.

(6) Proiectul de hotărâre prevăzut la alin. (4) este dezbătut în ședință ordinară sau extraordinară.

(7) Hotărârea privind acordarea Titlului sau a Certificatului, după caz, se adoptă cu majoritatea absolută a consilierilor Consiliului Local sau Județean, după caz.

(8) Propunerile respinse nu pot fi reintroduse în dezbateri pe perioada mandatului în curs.

(9) Decernarea Titlului se face de către primarul comunei Răcăciuni, în cadrul ședințelor ordinare sau extraordinare ale Consiliului Local Răcăciuni.

(10) Acordarea Certificatului se face de către primarul comunei Răcăciuni, în cadrul unei festivități care se organizează de către primar.

Art. 9.

Înmânarea Titlului se realizează după cum urmează:

- a)** președintele de ședință anunță festivitatea ce urmează să se desfășoare;
- b)** primarul comunei Răcăciuni prezintă referatul de aprobare care a stat la baza propunerii Hotărârii Consiliului Local nr. ;
- c)** primarul comunei Răcăciuni înmânează diploma de "Cetățean de onoare al Comunei Răcăciuni" persoanei laureate sau persoanei care o reprezintă;
- d)** ia cuvântul persoana laureată sau reprezentantul acesteia;
- e)** pot să ia cuvântul și alte persoane prezente care doresc să sublinieze pe scurt meritele laureatului;
- f)** laureatul sau, după caz, persoana care îl reprezintă este invitat/ă să scrie câteva rânduri în Cartea de onoare a Comunei Răcăciuni.

Art. 10.

Deținătorii în viață ai Titlului dobândesc următoarele drepturi specifice:

- a)** dreptul de a lua cuvântul în ședințele Consiliului Local al Comunei Răcăciuni la dezbaterile materialelor care privesc întreaga comunitate;
- b)** dreptul de a participa la toate manifestările desfășurate sub patronajul Consiliului Local al Comunei Răcăciuni sau în care acesta este coorganizator;
- c)** dreptul de a călători gratuit pe toate mijloacele de transport în comun din comuna Răcăciuni;
- d)** dreptul de a participa gratuit la toate manifestările cultural- sportive organizate de instituțiile aflate în subordinea Consiliului Județean/Local;
- e)** alte drepturi stabilite prin regulamentul de organizare și funcționare al Consiliului Local al Comunei Răcăciuni.

Art. 11.

Drepturile prevăzute la art. 6 încetează în următoarele situații:

- a)** decesul titularului;
- b)** retragerea Titlului.

Art. 12.

Titlul se retrage în următoarele situații:

- a)** atunci când ulterior decernării apar incompatibilitățile prevăzute la art. 7 [lit. a\)](#);

b) atunci când persoana laureată produce prejudicii de imagine sau de altă natură comunei Răcăciuni, locuitorilor săi sau țării.

Art. 13.

Retragerea Titlului se face de către Consiliul Local al Comunei Răcăciuni, după următoarea metodologie:

a) este sesizat Consiliul Local al Comunei Răcăciuni de către persoanele menționate la art. 3;

b) dezbaterea cazului se va face în cadrul comisiilor Consiliului Local;

c) retragerea Titlului se va face prin hotărâre a consiliului local, adoptată cu majoritate absolută, cu aplicarea prevederilor art. 8 pentru dezbaterea candidaturii;

d) la ședința consiliului va fi invitat deținătorul Titlului, iar dacă va fi prezent i se va acorda cuvântul, la solicitarea sa.

Art. 14.

Cetățenii de onoare au datoria de a promova imaginea comunei Răcăciuni.

Art. 15.

Fiecare Cetățean de onoare va planta un copac pe care va fi aplicată o plăcuță cu numele acestuia.

Art. 16.

Informațiile publice referitoare la "cetățenii de onoare" vor fi publicate și în format electronic pe pagina de internet a unității administrativ-teritoriale respective.

Art. 17.

Legitimarea cetățenilor de onoare sa va face în baza unui înscris denumit brevet, semnat de către primarul comunei Răcăciuni.

Reteaua rutieră

Teritoriul unității administrativ-teritoriale al comunei Răcăciuni este străbătut de șoseaua națională DN2, care leagă Bacăul de Focșani. La Răcăciuni, din acest drum se ramifică șoseaua județeană DJ252E, care duce spre est la Pâncești traseul drumului european E85 (DN 2) la cca 25 km de municipiul Bacău, la limita estică a Dealurilor Subcarpatice (Culmea Petricica) și pe malul drept al râului Siret. Tot din DN2, la Răcăciuni se ramifică șoseaua județeană DJ206B care duce spre vest la Parava și Gura Văii. Prin zona de vest a comunei trece șoseaua județeană DJ119, care o leagă spre nord de Cleja, Faraoni, Valea Seacă, Sărata și Bacău (unde se termină în DN11) și spre sud de Gura Văii și Onești (unde se termină în DN11A). Este traversată și de calea ferată Focșani–Bacău, pe care este deservită de stația Răcăciuni.

A. Drumuri de interes național

Drumul național DN2 se întinde pe o lungime de 12 km pe teritoriul unității administrativ-teritoriale al comunei Răcăciuni.

B. Drumuri de interes județean

DJ119 cu o lungime de 2 km pe teritoriul comunei Răcăciuni.

DJ252E cu o lungime de 3,1 km pe teritoriul comunei Răcăciuni.

C. Drumuri de interes local

1. Drumul comuna DC110 cu o lungime de 13,5 km pe teritoriul comunei Răcăciuni
2. Drum comunal DC163 cu o lungime de 5 km pe teritoriul comunei Răcăciuni.

➤ **Răcăciuni**

Localitatea Răcăciuni este localitate reședință de comună a comunei cu același nume.

Teritoriul localității este străbătut de următoarele căi de comunicații:

- drumul național numărul 2 (E 85);
- drumul județean numărul 252 E (D.J. 252 E);
- drumul comunal numărul 110 (D.C. 110);

Drumul european D.N. 2 - E 85 face parte din categoria drumurilor europene care traversează localitatea de la nord-vest la sud-est pe o lungime de 3,30 km. Drumul este modernizat, are patru benzi de circulație, suprastructura este realizată din beton asfaltic și platforma drumului este de 12,00 m. Drumul are acostamente și șanțuri

pentru scurgerea apelor pluviale. In profil longitudinal drumul nu are declivități mari iar curbele de racordare nu au raze mici, fapt care permite circulația autovehiculelor in condiții de siguranță.

Drumul județean D.J. 252 E traversează localitatea de la vest la est și face legatura localității cu localitatea Dieneț (comuna Pincești).

Drumul este modernizat, are două benzi de circulație, suprastructura este realizată dintr-o îmbrăcăminte asfaltică ușoară. Drumul are lungimea traseului de 0,70 km, are acostamente și șanțuri pentru scurgerea apelor pluviale. In profil longitudinal drumul nu are declivități mari iar curbele de racordare nu au raze mici, fapt care permite circulația autovehiculelor in condiții de siguranță.

Drumul comunal D.C. 110 traversează localitatea pe o lungime a traseului de 2,80 km de la est la nord-vest și face legatura localității cu localitatea Gîșteni. Drumul are doua benzi de circulație, suprastructura este realizată din îmbrăcăminte asfaltică ușoară pe toată lungimea traseului.

Localitatea Răcăciuni mai este străbătută de o serie de **drumuri locale** care leagă localitatea de alte localități și asigură accesul la proprietăți.

Aceste drumuri au platforma cuprinsă între 3,00 m și 6,00 m, o lungime a traseului de 21,00 km și îmbrăcăminte din balast sau pământ.

In localitatea Răcăciuni se disting urmatoarele relații de transport:

- relații de transport pe drumul european D.N. 2 - E 85 care asigură legatura localității cu municipiul reședință de județ, Bacău și cu localitățile ce sunt traversate de acest important traseu de drum;
- relații de transport pe drumul județean D.J.252 E care face legătura localității cu localitatea Dieneț (comuna Pincești);
- relații de transport pe drumul comunal D.C. 110 care face legatura localității cu localitatea Gîșteni din cadrul aceleiași comune.

➤ **Gheorghe Doja**

Localitatea Gheorghe Doja este localitate componentă a comunei Răcăciuni.

Teritoriul localității este străbătut de urmatoarele cai de comunicații:

- Drumul european D.N. 2 - E 85;
- drumul comunal D.C. 163;
- drumul comunal D.C. 90.

Drumul european D.N. 2 - E 85 face parte din categoria drumurilor europene și traversează localitatea Gheorghe Doja de la nord-vest la sud-est pe o lungime de 1,60 km.

Drumul face legatura localității cu municipiul reședință de județ Bacău și cu localitatea Răcăciuni. Drumul este modernizat, are patru benzi de circulație și suprastructura este realizată din beton asfaltic. Drumul are acostamente și șanțuri pentru scurgerea apelor pluviale. In profil longitudinal drumul nu are declivități mari, iar curbele de racordare nu au raze mici, fapt care permite circulația autovehiculelor în condiții de siguranță.

Drumul comunal D.C. 163 traversează localitatea pe o lungime a traseului de 1,75 km pe direcția nord-est la sud-vest și face legătura localității cu localitatea Ciucani. Drumul are două benzi de circulație, suprastructura este realizată din balast. În profil longitudinal drumul nu are declivități mari, iar curbele de racordare nu au raze mici. Drumul este afectat de alunecări de teren pe o lungime de 150 m.

Drumul comunal D.C. 90 face legătura localității cu gara Faraoani. Drumul are lungimea traseului de 1,00 km, două benzi de circulație și suprastructura din balast.

Localitatea Gheorghe Doja este străbătută și de o serie de **drumuri locale** care leagă localitatea de alte localități și asigură accesul la proprietăți.

Aceste drumuri au platforma cuprinsă între 3,00 m și 5,00 m și îmbrăcăminte din balast sau pământ.

În localitatea Gheorghe Doja se disting următoarele relații de transport:

- relații de transport pe drumul european D.N. 2 - E 85 care face legătura localității Gheorghe Doja cu municipiul reședință de județ Bacău și cu localitatea Răcăciuni;

- relații de transport pe drumul comunal D.C. 163 care face legătura localității cu localitatea Ciucani;

- relații de transport pe drumul comunal D.C. 90 face legătura localității cu gara Faraoani.

➤ **Ciucani**

Localitatea Ciucani este localitate componentă a comunei Răcăciuni.

Teritoriul localității este străbătut de următoarele căi de comunicații:

- drumul județean D.J. 119;

- drumul comunal D.C. 163.

Drumul județean D.J. 119 traversează localitatea de la nord la sud-vest și are lungimea traseului de 1,30 km. Drumul face legătura localității cu localitatea Gîșteni și cu localitatea Cleja (comuna Cleja). Drumul are două benzi de circulație și calea de rulare din pământ. Starea rea de viabilitate a drumului nu permite circulația autovehiculelor cu viteze mai mari de 15 km/h, iar pe o porțiune de circa 100 m este o alunecare de teren care a afectat drumul.

Drumul comunal D.C. 163 face legătura localității cu localitatea Gheorghe Doja.

Drumul traversează localitatea de la est la vest. Drumul are lungimea traseului de 1 km, are două benzi de circulație și calea de rulare este din pământ. Starea rea de viabilitate a drumului nu permite circulația autovehiculelor cu viteze mai mari de 15 km/h. Drumul este afectat de alunecări de teren pe o lungime de circa 50-60 m.

Localitatea Ciucani mai este străbătută de o serie de **drumuri locale** care leagă localitatea de alte localități și asigură accesul la proprietăți, care au lungimea traseului de 2,80 km, lățimea platformei cuprinsă între 2,00 m și 4,00 m și îmbrăcăminte din pământ.

În localitatea Ciucani se disting următoarele relații de transport:

- relații de transport pe drumul județean D.J. 119 care face legătura localității cu localitatea Gîșteni, cu localitatea Cleja (comuna Cleja), cu localități din comuna Gura Văii și cu Municipiul Onești.

- relații de transport pe drumul comunal D.C. 163 care face legătura localității cu localitatea Gheorghe Doja.

➤ **Fundu Răcăciuni**

Localitatea Fundu Răcăciuni este localitate componentă a comunei Răcăciuni.

Teritoriul localității este străbătut de următoarele căi de comunicații:

- drumul județean D.J. 119;
- drumul comunal D.C. 110.

Drumul județean D.J. 119 este amplasat la limita estică a localității și are lungimea traseului de 0,10 km. Drumul are două benzi de circulație cu pante cuprinse între 11,5% și 20% și calea de rulare din balast. Starea de viabilitate a drumului nu permite circulația autovehiculelor cu viteze mari.

Drumul comunal D.C. 110 traversează localitatea pe o lungime a traseului de 2,20 km de la est la vest și face legătura localității cu localitatea Gîșteni către est și mai departe cu localitatea Răcăciuni. Drumul are două benzi de circulație și suprastructură din balast.

Localitatea Fundu Răcăciuni mai este străbătută de o serie de **drumuri locale** care leagă localitatea de alte localități și asigură accesul la proprietăți.

Aceste drumuri au platforma cuprinsă între 3,00 m și 6,00 m și îmbrăcăminte din balast sau pământ.

În localitatea Fundu Răcăciuni se disting următoarele relații de transport:

- relații de transport pe drumul județean D.J. 119 care face legătura localității cu localitatea Ciucani și cu localitatea Capata (comuna Gura Văii) ;
- relații de transport pe drumul comunal D.C. 110 care face legătura localității cu localitatea Gîșteni și mai departe cu localitatea Răcăciuni.

➤ **Gîșteni**

Localitatea Gîșteni este localitate componentă a comunei Răcăciuni.

Teritoriul localității este străbătut de traseul **drumului comunal D.C. 110**. Drumul traversează localitatea pe o lungime a traseului de 4,10 km de la est la vest și face legătura localității cu localitatea Fundu Răcăciuni către vest și cu localitatea Răcăciuni către est. Drumul are două benzi de circulație și suprastructura din îmbrăcăminte asfaltică ușoară.

Localitatea Gîșteni mai este străbătută de o serie de **drumuri locale** care leagă localitatea de alte localități și asigură accesul la proprietăți.

Aceste drumuri au platforma cuprinsă între 3,00 m și 5,00 m și îmbrăcăminte din balast sau pământ.

În localitatea Gîșteni se disting următoarele relații de transport:

- relații de transport pe drumul comunal D.C. 110 care face atât legătura localității cu localitatea Fundu Răcăciuni și cu localitatea Răcăciuni, cât și cu drumul național numărul 2 (D. N. 2) și cu drumul județean D.J. 119 prin intermediul cărora este asigurată legătura localității și cu alte localități din teritoriu.

ANEXA Nr. 8.b la statut

Rețeaua de căi ferate

- ✚ Teritoriul administrativ al comunei Răcăciuni este străbătut pe direcția nord-sud de calea ferată C.F. 500 – București - Suceava.

Cândva comuna Răcăciuni era un puternic polarizator de forță de muncă pentru activitățile agro-industriale. Acum, acest lucru s-a diminuat ca efect al restrângerii activităților din cadrul unor societăți. Răcăciuni rămâne totuși o comună cu efervescență net superioară comunelor vecine, cu mare potențial și posibilități de dezvoltare economică.

Administrarea în teritoriu pe raza comunei Răcăciuni a căilor ferate aparține de Sucursala Regională C.F. Iași. În scopul desfășurării în bune condiții a circulației feroviare și al prevenirii evenimentelor de cale ferată, se instituie zona de siguranță și zona de protecție a infrastructurii feroviare publice.

Zona de siguranță a infrastructurii feroviare publice cuprinde fâșiile de teren, în limita de 20 m fiecare, situate de o parte și de alta a axei căii ferate, necesare pentru amplasarea instalațiilor de semnalizare și de siguranță circulației și a celorlalte instalații de conducere operativă a circulației trenurilor, precum și a instalațiilor și lucrărilor de protecție a mediului.

În cazurile în care limitele astfel stabilite cuprind terenuri aflate în proprietate privată, se poate proceda la expropriere pentru cauza de utilitate publică, în condițiile legii.

Zona de protecție a infrastructurii feroviare publice cuprinde terenurile limitrofe, situate de o parte și de alta a axei căii ferate, indiferent de proprietar, în limita a maxim 100 m de la axa căii ferate, precum și terenurile destinate sau care servesc, sub orice formă, la asigurarea funcționării acesteia.

Principalele instituții din domeniul educației, cercetării, culturii, sănătății, asistenței sociale, presei, radioului, televiziunii și altele asemenea

I. Instituții din domeniul educației.

Școala Gimnazială Răcăciuni a luat ființă pentru a răspunde nevoilor de instruire și educare ale copiilor din comună. Respectând tradițiile locale și naționale și cuceririle științelor moderne, colectivul de cadre didactice depune mari eforturi pentru educarea tinerei generații în spiritul respectării drepturilor și libertăților fundamentale ale omului, al demnității și al toleranței, al schimbului liber de opinii.

Formarea personalității umane este finalitatea pe care o realizăm prin însușirea cunoștințelor științifice, a valorilor culturii naționale și universale. La fel de importantă este cultivarea sensibilității față de valorile moral-civice, față de respectul pentru natură și mediul înconjurător.

Școala își propune, bazându-se pe sprijinul comunității, să contribuie la dezvoltarea personalității copiilor, la profesionalizarea lor și la integrarea socială.

Școala Gimnazială Răcăciuni își propune să contribuie la dezvoltarea liberă, integrală și armonioasă a copiilor din comunitate, la formarea personalității lor pentru a deveni cetățeni care respectă valorile democrației și ale umanității, dovedind autonomie și creativitate.

În comuna Răcăciuni funcționează 3 școli primare în satele Răcăciuni, Gâșteni și Ciucani, 3 școli gimnaziale în satele Răcăciuni, Fundu Răcăciuni, Gheorghe Doja și 5 grădinițe, dintre care 3 funcționează în cladiri individuale pentru grădinițe, restul funcționează în cladirile școlilor.

Unitățile școlare din comuna Răcăciuni au fost sprijinite de administrația locală, fiind finanțate o serie de activități, astfel:

- dotarea școlilor cu rețea de încălzire termică (au fost instalate centrale termice).
- asigurarea anuală a lemnului necesare pentru încălzirea unităților școlare și realizarea de depozite pentru lemne).
- dotarea școlilor cu calculatoare, laptopuri, videoproiectoare și cu conexiune la internet.

- reabilitarea tuturor unităților școlilor prin: schimbarea acoperișurilor, achiziționarea de mobilier nou, termoizolație, tâmplărie PVC, construire grupuri sanitare, înlocuire garduri.

- achiziționarea de jucării pentru toate grădinițele din comună.

Primăria Comunei Răcăciuni s-a îngrijit în fiecare an calendaristic, să asigure igienizarea spațiilor școlare, să asigure combustibilul lemnos, să doteze unitățile școlare cu mobilier, materiale didactice, să modernizeze eșalonat în timp toate unitățile de învățământ. Periodic s-a analizat starea învățământului din comună în ședințele Consiliului Local, luându-se hotărârile adecvate.

Prima școală oficială a fost înființată aici în anul 1865. Primul local de școală s-a ridicat în anul 1903. La 1 septembrie 1933 s-a înființat Școala Nr. 2 Răcăciuni, în apropiere de gară. Localul de școală a fost construit în anul 1938.

1. ȘCOALA GIMNAZIALĂ RĂCĂCIUNI

A fost înființată în anul 1914.

Dispune de un număr de 16 spații școlare, dintre care :

- ✓ săli de clasă – 11
- ✓ cabinete – 2
- ✓ laboratoare – 2
- ✓ bibliotecă – 1
- ✓ nr. spațiilor administrative: - 1
- ✓ sală și teren de sport: - 1
- ✓ număr spații sanitare - 3
- ✓ material didactic – școala este dotată cu materiale didactice moderne
- ✓ acces la rețeaua de internet

Etajul clădirii a fost renovat în perioada septembrie 2012-ianuarie 2013, fiind înlocuit acoperișul, instalația electrică, și alte îmbunătățiri, cu fonduri de la Consiliul Local Răcăciuni.

Elevii învață într-un singur schimb, toate spațiile disponibile fiind ocupate.

Școala are în dotare planșe, hărți, aparate de proiecție (două videoproiectoare), materiale didactice specifice laboratoarelor de fizică - chimie, biologie și cabinetelor de specialitate, un televizor, fax, copiatoare, imprimante.

Există un laborator de informatică (laborator AeL) cu 12 calculatoare, care prezintă o uzură foarte avansată.

Biblioteca are un număr de 10232 de volume, fondul de carte fiind suplimentat prin donații.

2. ȘCOALA PRIMARĂ NR. 2 RĂCĂCIUNI

A fost înființată în anul 1937.

Această unitate de învățământ dispune de 4 (patru) săli de clasă, 2 (două) grupuri sanitare și 1 (un) spațiu administrativ.

Școala nu are sală de sport și teren de sport, ora de educație fizică și sport se desfășoară în curtea școlii, are acces la rețeaua de internet și este dotată cu materiale didactice (planșe, hărți, copiator, imprimantă).

Au fost realizate numeroase amenajări interioare cu ajutorul elevilor, părinților și a comunității locale.

3. ȘCOALA PRIMARĂ GÎȘTENI

A fost înființată în anul 1964.

Școala este structurată după cum urmează:

- ✓ săli de clasă – 6
- ✓ laboratoare – 1
- ✓ bibliotecă – 1
- ✓ nr. spațiilor sanitare – 1
- ✓ nr. spațiilor administrative: 1
- ✓ sală și teren de sport – nu există spațiu propriu-zis, ci un spațiu improvizat
- ✓ material didactic – școala este dotată cu material didactic modern
- ✓ acces la rețeaua de internet

Școala se află într-o stare bună, a fost văriută la exterior, când au fost montate geamuri și uși de termopan și a fost înlocuit acoperișul. Încalzirea se face cu centală pe lemne.

Școala are în dotare planșe, hărți, aparat de proiecție (un videoproiector), un televizor, copiator, imprimantă.

Există un laborator de informatica (laborator AeL) cu 16 calculatoare.

Biblioteca are un număr de 1329 de volume.

4. ȘCOALA GIMNAZIALĂ GHEORGHE DOJA

A fost înființată în anul 1964. Școala are în componență două corpuri de clădiri.

Dispune de un număr de 9 spații școlare, dintre care:

- ✓ săli de clasă – 7
- ✓ cabinete – 0
- ✓ laboratoare – 1
- ✓ bibliotecă – 1
- ✓ Această unitate de învățământ este dotată cu 3 spații sanitare, 1 spațiu administrativ, 1 teren de sport

Școala are în dotare planșe, hărți, aparate de proiecție (un videoproiector), un televizor, copiatoare, imprimante și are acces la rețeaua de internet. Are un laborator de informatică (laborator AeL) cu 13 calculatoare și o bibliotecă cu un număr de 2000 de volume.

5. ȘCOALA GIMNAZIALĂ FUNDU-RĂCĂCIUNI

A fost înființată în anul 1964.

- numărul spațiilor școlare: 5, dintre care :
 - ✓ săli de clasă – 4
 - ✓ cabinete – 0
 - ✓ laboratoare – 1
 - ✓ bibliotecă – 1
- nr. spațiilor sanitare – 3
- nr. spațiilor administrative: 1
- material didactic – școala este dotată satisfăcător cu material didactic modern;
- acces la rețeaua de internet;

Starea clădirii:

- corpul A: bună

- corpul B: se află în curs de construire prin fonduri de la MEN; acum, elevii își desfășoară activitatea în două spații care aparțin primăriei și unul al Parohiei romano-catolice (Dumbrăveni).

Nivelul dotărilor cu resurse educaționale:

Școala are în dotare planșe, hărți, aparate de proiecție (un videoproiector), copiatoare, imprimante.

Există un laborator de informatică (laborator AeL) cu 16 calculatoare.

Biblioteca are un număr de 2991 de volume.

6. ȘCOALA PRIMARĂ CIUCANI

Anul înființării actualei locații: 2008

- numărul spațiilor școlare: 4, dintre care :
 - ✓ săli de clasă – 4
 - ✓ cabinete – 0
 - ✓ laboratoare – 0
 - ✓ bibliotecă – 0
- nr. spațiilor sanitare – 3
- nr. spațiilor administrative: 1
- material didactic – școala este dotată satisfăcător cu material didactic modern;
- acces la rețeaua de internet;

Starea clădirii este bună, iar ca nivel al dotărilor cu resurse educaționale:

✓ școala are în dotare planșe, hărți, copiator.

✓ există un laborator de informatică (laborator AeL) cu 5 calculatoare.

✓ există un număr de 40 de volume.

7. GRĂDINIȚA CU PROGRAM NORMAL RĂCĂCIUNI

A fost înființată în anul 2009 și dispune de 6 spații școlare: 6, dintre care :

- ✓ săli de clasă – 6
- ✓ cabinete – 0
- ✓ laboratoare – 0
- ✓ bibliotecă – 0
- nr. spațiilor sanitare – 3
- nr. spațiilor administrative: 1
- material didactic – este dotată cu material didactic modern;
- acces la rețeaua de internet;

Grădinița are în dotare planșe, hărți, un televizor, copiator, imprimantă, starea clădirii fiind bună.

II. Instituții din domeniul culturii

FOSTUL CONAC ATTA CONSTANTINESCU DIN SATUL GÎȘTENI AZI CENTRUL DE RECUPERARE ȘI REABILITARE NEUROPSIHIATRICĂ RĂCĂCIUNI

COD LMI 2004 BC-II-m-A-00840

Pe la anul 1900, pe moșia de la Gîșteni-Răcăciuni se construia un conac cu trei pavilioane ce aparțineau familiei de boieri Atta Constantinescu, fost ministrul finanțelor în perioada interbelică.

Conacul reprezintă o construcție cu regim de înălțime parter și etaj, realizată pe o structură de ziduri portante de cărămidă și planșee din lemn. Toată această infrastructură a fost construită pe fundații continue de piatră.

Sub terasa exterioară a fost amenajat un beci cu acces din exterior, planșeul acestuia fiind realizat cu grinzi din profile metalice, peste care a fost turnată o placă din beton armat. Amplasat în partea cea mai înaltă a curții boierești, conacul domina cu imensitatea sa toate celelalte 18 construcții din jur cu caracter economic, administrativ, ateliere de reparații, adăposturi pentru animale și păsări. Undeva, la marginea curții se afla capela ortodoxă a familiei de boieri.

Anii 1944 și 1945 au fost de grea încercare pentru conacul de la Gîșteni, acesta fiind supus jafului și distrugerii de către armata sovietică și de către localnici. Într-o monografie a comunei Răcăciuni, scrisă de către învățătorul Gh. Mitrofan, se consemna că boierii din comună, printre care și Atta Constantinescu, Leon Furnuraki, Gh. Buzdugan și alții au luat cu ei în evacuare, în Oltenia, Banat și Ardeal vite și cai de rasă, vagoane de bunuri de preț ale curților și conacelor.

În noaptea de 4 spre 5 martie 1949, conacul fiind lipsit de pază și securitate a fost jefuit și prădat de către răufăcători. Atunci a dispărut cea mai mare parte din mobilierul de valoare a conacului.

La 4 aprilie 1949 au fost aplicate prevederile Decretului Lege nr. 83/1949 prin care au fost trecute în proprietatea statului bunurile ce au aparținut fostei proprietăți Atta Constantinescu, fiind predate Ministerului Agriculturii.

Rând pe rând, conacul a fost folosit ca sediu al Întreprinderii Agricole de Stat, a încartiruit subunități militare și a oferit spațiu pentru grădinița de copii.

În anul 1950 conacul a fost transformat în cămin-spital neuropsihiatric, în pavilioanele acestuia fiind internați bolnavii. În anul 1964 au fost aduși aici bolnavii din spitalul de psihiatrie de la Horia-Roman.

În februarie 1994 o mare calamitate s-a abătut asupra conacului. Un incendiu a izbucnit în pavilionul A, fiind distrus acoperișul acestuia și afectând o parte din ziduri. Ca urmare a acestor întâmplări, puține elemente de interior arhitecturii conacului s-au mai păstrat. În salonul de primire se mai poate vedea tavanul din lemn pe grinzi, în casete și console decorate din tăietură. Se mai pot vedea ancadramentele ferestrelor și ușii de la intrare, la care se poate aprecia grosimea pereților de 0,70 m.

Conacul este format din trei pavilioane, subsol parțial și etaj. Fațada principală este orientată spre vest, cu foișor și turn pe colț. Fațada secundară este pe sud, are un mic foișor, cu scări de acces, iar în continuare, fațada pavilionului II cu „loggia”.

Din punct de vedere stilistic, conacul de la Gâșteni se încadrează în tipul de conace moldovenesti de la granița secolelor XIX și XX.

CONACUL GHEORGHE BUZDUGAN DIN SATUL GH. DOJA, COMUNA RĂCĂCIUNI

COD LMI 2004 BC-II-m-A-00841

Pe terasa superioară a Siretului, la vest de D N E 85 este amplasat conacul Gh. Buzdugan, având înfățișarea unui palat de mărime mijlocie. Construit între anii 1906-1909 după planurile arhitectului Caranovici, palatul a aparținut regentului Gheorghe Buzdugan, remarcabil om politic.

În saloanele elegante și camerele decorate în stilul epocii s-au petrecut evenimente politice memorabile din istoria națională.

Construit din pereți portanți de cărămidă, pe temelie și soclu de piatră, conacul are învelitoare de tablă pe acoperișul de tip șarpantă din lemn.

Prevăzut cu parter, etaj și beci (20 m. p.), conacul are 19 camere, ocupând o suprafață de 546 m. p. și o suprafață desfășurată de peste 1.000 m.p.

În curtea din fața conacului se aflau mai multe construcții anexe, printre care o velniță (cazan de rachiu), o remiză de mașini, un atelier de fierărie, un garaj ș. a. În partea de apus a conacului se afla o plantație de pădure, iar dincolo de aceasta o suprafață de teren agricol cu o casă și un coșer.

Respectându-i-se dorința, Gh. Buzdugan a fost înmormântat în anul 1929 la conac, în grădina din fața acestuia. De curând aceasta a fost exhumat și mutat în curtea bisericii „Sf. Dumitru” din satul Gh. Doja, ctitorie a familiei Buzdugan din anul 1935.

În anii celui de al doilea război mondial 1941 și 1944 conacul a fost vizitat de către mareșalul Ion Antonescu. În toamna anului 1944 conacul a fost devastat de către armatele sovietice, proprietarii fiind nevoiți să se refugieze în vestul țării. După terminarea războiului aceștia au revenit, viața la conac intrând în normalitate.

După instalarea regimului de democrație populară, s-a trecut la naționalizarea conacelor boierești, acestea fiind trecute în proprietatea statului împreună cu acarele, mașinile, pădurile și suprafețele de teren aferente.

Prin procesul-verbal din 30 martie 1949, întreaga proprietate ce aparținea fiului moștenitor Dumitru Gh. Buzdugan a fost predată delegaților Ministerului Comerțului și Alimentației, conform Decretului Lege 83/1949.

În iulie 2002, prin Hotărârea judecătorească a Tribunalului Bacău, conacul și terenul aferent de 2,5 ha. au fost retrocedate moștenitorilor Buzdugan D. Anca Ioana și Buzdugan D. Alexandru Gh., nepoții lui Gh. Buzdugan.

În prezent, datorită infiltrațiilor, cărămida pereților a început să se erodeze, fundațiile s-au fisurat, coloanele și frontoanele cu ornamente geometrice cedează eroziunii. Tâmplăria cu elemente decorative la nivelul montanților, al tăbliilor și al șprosurilor aproape că a dispărut. La fel s-a întâmplat și cu inventarul celor 16 camere din primul corp ori în celelalte încăperi ale corpului de la etaj.

Planul conacului este poligonal, în formă de careu pe fațada de nord, având un corp de clădire ce iese din plan în fațada posterioară. Conacul se compune din două corpuri, unul numai cu parter, celălalt cu parter și etaj, totalizând 19 încăperi, cu holuri, scări interioare și beci parțial.

Fațada principală este orientată pe est, cu „loggia”, cerdac și intrarea principală ce înaintază în plan. Fațada posterioară este pe latura de vest, cu un corp de clădire care iese din plan. Fațada laterală stângă este pe sud, cu ferestre și o ușă mică de acces. Fațada laterală dreapta pe nord cu etaj parțial.

Pe placa funerară a mormântului din curtea conacului este următoarea inscripție: „Gh, V, Buzdugan 19 II 1857 +7 x 1929. Cecilia Gr. V. Buzdugan.”

CONACUL LUI ARISTIDE FURNURAKI DIN SATUL RĂCĂCIUNI

COD LMI 2004 BC-II-m-B-00887

În partea de nord a satului Răcăciuni, Aristide Furnuraki a pus să se construiască pe moșia lui un conac la începutul secolului al XX-lea, care a fost terminat în anul 1906.

Amplasat pe partea stângă a șoselei naționale Adjud-Bacău, conacul avea în curtea din jur un umăr de 27 de construcții anexe: ateliere, grajduri, hambare, adăposturi pentru animale etc. Dintre toate aceste anexe s-au mai păstrat crama cu beci, aflată într-o avansată stare de degradare și grajdul.

Construit fiind după un plan propriu, conacul avea două nivele, parter și etaj. La construcția acestuia s-au folosit ca materiale: piatra pentru fundații și soclu, cărămidă de zid pentru pereții portanți, planșee pe grinzi de lemn. Acoperișul este în șarpantă de lemn de rășinoase, astereala din scândură și învelitoarea din țiglă.

Dintre construcțiile curții boierești de la Răcăciuni, conacul, casa veche împreună cu câteva anexe erau amplasate în apropiere de șoseaua națională, celelalte fiind dispuse pe mai multe aliniamente spre deal și spre pădure. Cele mai îndepărtate dintre ele erau: crama cu beci, remizele pentru mașini și ghețăria.

În timpul celui de al doilea război mondial, câteva dintre anexe au avut de suferit avarii, fiind bombardate și incendiate.

La împroprietăririle din anii 1921 și 1945 au fost luate suprafețe de moșii conform legilor de atunci și împărțite sătenilor.

La fel ca și ceilalți boieri din Răcăciuni, Leon, moștenitorul lui Aristide Furnuraki, s-a refugiat spre Oltenia de teama armatelor sovietice. După ce s-a întors la moșia din Răcăciuni, viața sa părea că intrase în normal, ceea ce nu s-a întâmplat.

În aprilie 1949 evenimentele aveau să ia o întorsătură neașteptată. Potrivit Decretului Lege nr. 83/1949 conacul a fost sigilat, iar moșia, construcțiile anexă și toată averea mobilă naționalizată. În acest loc a fost înființată o Întreprindere Agricolă de Stat.

Pe parcursul anilor care s-au scurs, camerele cu bunuri au fost desigilate, iar bunurile au dispărut în totalitate. După o perioadă de timp, aici a fost instalată o fermă a partidului comunist, aflată în subordinea comitetului regional de partid și apoi a comitetului județean. Aici au funcționat fabrici de mezeluri, de vinificație, o fermă vegetală, o crescătorie de vulpi și de nutrii.

După anul 1989, nefiind moștenitori, conacul și cu tot ce s-a mai păstrat, au fost preluate de către Întreprinderea Agribac Bacău, care a fost vândută firmei Agro-Nova Răcăciuni S. A., având ca director pe Olteanu Petrișor.

Fațada principală a conacului este spre sud, cu parter tip „loggia”, având coloanele unite de arcade în față, protejată fiind de o cornișă cu acoperiș sub forma unei table înclinate, cu învelitoare de țiglă. Pe colțul din dreapta, la etaj, se află amplasat un mic balcon închis, protejat de un acoperiș în două „table”.

La fațada posterioară, cele două corpuri laterale înaintează în plan, creind un joc de volume. Fațada laterală de vest este prevăzută cu o ușă de acces, protejată fiind de un mic acoperiș. Fațada laterală opusă este blocată de peretele unui bloc de locuințe, construit ulterior.

PRIMĂRIA COMUNEI RĂCĂCIUNI

COD LMI 2004 BC-II-m-B-00888

Primăria din comuna Răcăciuni face parte din categoria de construcții publice ale statului, fiind construită între anii 1940-1943, din dispoziția mareșalului Ion Antonescu. După cum rezultă dintr-o inscripție, amplasată până nu demult pe fațada principală, construcția ar fi fost datată din anul 1942.

Desfășurată în plan sub formă de „L”, această construcție are parter și etaj la corpul principal și numai parter la prelungirea fațadei laterale dreapta, în spate.

Fundația și soclu sunt din piatră, pereții portanți din zid de cărămidă. Acoperișul în șarpantă din lemn de rășinoase, învelitoarea din țiglă pe astereală de scândură.

Cele două uși de acces de la fațada principală sunt protejate de un spațiu de tip „loggia”, care comunică cu exteriorul prin trei intrări largi, boltite în arcuri de cerc. Alte două căi de acces se află la fațadele posterioare, fiind amplasate câte una la fiecare dintre cele două corpuri ale construcției.

La parterul primăriei, în partea stângă, a fost amenajată începând din decembrie 1972 expoziția Colecția de etnografie „Preot Vasile Heisu”, secție a Complexului Muzeal „Iulian Antonescu” Bacău, care cuprinde un spațiu de 6 camere și un hol.

În corpul din spate al primăriei au fost construite câteva încăperi cu intrarea de pe un hol, despre care se spune că ar fi fost folosite pentru cei cercetați de către poliție.

Pe o placă de marmură, fixată pe unul din pereții fațadei principale, a fost următoarea inscripție: „Această clădire s-a realizat ca urmare a dispoziției mareșalului Ion Antonescu dată în anul 1942.” În prezent, această placă nu mai există pe clădire, fiind înlăturată ca urmare a dispozițiilor primite. O altă inscripție realizată din tencuială, intitulată „PRIMĂRIA RĂCĂCIUNI”, se află amplasată pe fațada principală, deasupra ferestrelor de la etaj.

La una din inundațiile care au avut loc între anii 1985-1987, apa a pătruns și în parterul clădirii. Lucrările de amenajare efectuate pe pârâul Ciobanului, par să fi înlăturat acest pericol pe viitor.

ȘCOALA GENERALĂ DIN SATUL RĂCĂCIUNI

COD LMI 2004 BC-II-m-B-00889

Cea mai veche școală din Răcăciuni a fost înființată ca urmare a aplicării Legii Instrucțiunii Publice din anul 1865. Între anii 1866-1867 aceasta era socotită școală model, fiind frecventată de 33 elevi în clasele I-II.

În anul 1903, vechiul local al școlii a fost dărâmat, în locul acestuia fiind ridicată o construcție nouă, cu două săli de clasă. Această școală a fost declarată monument istoric și prin adăugări de noi săli de clasă a ajuns până în zilele noastre. Până în anul 1919 la această școală învățau și copiii din satul Teiuș-Parava. Atât în timpul primului război mondial, cât și în al doilea război, școala a fost ocupată de armată, pricinindu-i mari pagube.

Printre documentele aflate în arhivele școlii se află și copia actului de donație a veteranului din războiul de independență 1877-1878 și invalid e război din 1916-1918, Emilian Grigore. Ca fost elev al acestei școli, Emilian Grigore lăsa în anul 1935 un libret în valoare de 150.000 lei pentru procurare de cărți și îmbrăcăminte copiilor săraci.

Învățătorul C. Bobârnac a avut un rol important pentru ridicarea unei statui a lui Spiru Haret și înființarea unei grădinițe comunale în anul 1919.

Prima școală, construită în anul 1903 a avut un plan simplu, constând din două săli de clasă și o cancelarie. Ulterior, i s-au adăugat încă două săli de clasă, astfel că planul dreptunghiular s-a desfășurat pe patru săli de clasă, dispuse simetric, de o parte

și de alta a holului central, cu o cancelarie. Cea de a doua modificare s-a făcut prin adăugarea la cele două extremități ale planului a două săli de clasă, fiecare având câte un mic hol de acces afară.

Intrarea principală în școală este protejată de un cerdac sprijinit pe patru coloane, unite în partea superioare de acolade. Sub acoperișul acestui cerdac în două ape se află o fereastră rotundă și un brâu din stucatură. În fața școlii se află amplasată statuia lui Spiru Haret, Ministrul Instrucțiunii Publice, cel care și-a adus o contribuție esențială la dezvoltarea învățământului românesc.

Din punct de vedere stilistic, acest tip de școală se încadrează în generația de școli specific „Casei Școalelor”, promovată de Spiru Haret în România la sfârșitul secolului al XIX-lea și primul sfert al secolului al XX-lea.

Pe o placă de marmură, montată în partea dreaptă a ușii de la intrare este următoarea inscripție: „Această placă s-a pus astăzi 4 aprilie 1965 cu ocazia a sărbătoririi a o sută de ani de la deschiderea primei școli sătești în comuna Răcăciuni conform legii instrucțiunii dată de domnitorul Alexandru Ioan Cuza.”

BUSTUL LUI ALEXANDRU IOAN CUZA

COD LMI 2004 BC-III-m-B-00926

Se află amplasat în parcul din centrul satului Răcăciuni. Autor, Vidali Theodor, turnat în bronz în anul 1912. Inscripția de pe spate: „Th. Vidali fece 1912 Ploiești” Inscripție lateral stânga jos: „Fabrica V. V. Rășcanu și comp. București 1912” Soclul a fost refăcut în anul 1997, odată cu refacerea monumentului I. C. Brăteanu. Inscripții față: „Al. I. Cuza domn al Principatelor Unite 1859-1866. Fondatorul statului modern român.” Stânga: „Personalitate istorică și de legendă iubit de mulțime până la adorație”. Dreapta: „Recunoștință pentru faptele sale mari din partea primăriei și locuitorilor comunei Răcăciuni. Mai 1997.”

Concepție plastică specifică sculpturii noastre din jurul anului 1900. Tendința clasicizantă este evidentă prin sobrietate, claritate, echilibru și exactitatea detaliilor.

BUSTUL LUI SPIRU HARET

CODUL LMI 2004 BC-III-m-A-00927

Bustul lui Spiru Haret este amplasat în curtea Școlii nr. 1 Răcăciuni. Bustul a fost realizat de către Storck Fritz într-un atelier din București. Soclul este din ciment mozaicat.

Inscripțiile pe spatele bustului, cu litere cursive: „Storck Fritz Bucuresci 1904”. Lateral stânga jos: „Fabrica V. V. Rășcanu București 1914.”

Bustul este tipic pentru sculptura românească de la sfârșitul secolului al XIX-lea. Se înscrie în orientarea realismului clasicizant prin sobrietate, claritate, forma compactă, exactitate și economia mijloacelor plastice.

MONUMENTE DE ARHEOLOGIE, SITURI ȘI AȘEZĂRI DIN COMUNA RĂCĂCIUNI

1. Situl arheologic „Dealul Vrăbiilor”, la marginea de est a satului Răcăciuni, Eneolitic, Cultura Cucuteni.

COD LMI 2004 BC-I-s-B-00741

În urma săpăturilor arheologice efectuate în anul 1969 în așezarea Cucuteni B, s-a descoperit un mormânt plan de inhumație, a cărui groapă perfora stratul cucutenian. Aici s-au descoperit mai multe fragmente ceramice și obiecte de aramă, printre care un pandantiv de aramă și două fragmente dintr-un obiect tubular, tot din aramă.

2. Situl arheologic „Dealul Cetățuia”, la 600 m. SV de gara Răcăciuni, pe terasa superioară a Siretului. Epoca bronzului, Cultura Monteoru.

COD LMI 2004 BC-I-s-B-00742

Pe un promontoriu dominant, desprins din terasa superioară a Siretului, pe malul drept al acestuia, se află situl arheologic cunoscut sub numele de „Dealul Cetățuia”. În urma sondajului arheologic s-au descoperit resturi ceramice și urme de locuințe ce aparțin epocii bronzului, cultura Monteoru. Cetățuia propriu-zisă nu pare decât a fi acropola unei întinse așezări de tip Monteoru, constituind un punct strategic de mare importanță, care domină valea Siretului din această regiune.

3. Situl arheologic „La est de zona zootehnică”, satul Răcăciuni.

COD LMI 2004 BC-I-s-B-00743

01. Așezare, sec. VIII-XVI. Epoca medievală.

02. Așezare, sec. IV-VII. Epoca migrațiilor, Cultura Sântana de Mureș-Cerneahov.

III. Instituții din domeniul sănătății

Asigurarea serviciilor medicale în comuna Răcăciuni se face în cele trei dispensare umane. În comuna Răcăciuni funcționează trei cabinete stomatologice și două farmacii umane. Dispensarele medicale au fost reabilitate cu fonduri de la bugetul local.

IV. Instituții din domeniul asistenței sociale

Asistența socială presupune un ansamblu complex de măsuri și acțiuni realizate pentru a răspunde nevoilor sociale individuale, familiale sau de grup, în vederea prevenirii și depășirii unor situații de dificultate, vulnerabilitate sau dependență pentru prevenirea autonomiei și protecției persoanei, pentru prevenirea marginalizării și excluziunii sociale, pentru promovarea incluziunii sociale și în scopul creșterii calității vieții.

Pe plan local, rezultatele obținute în domeniul asistenței sociale sunt bune, urmărindu-se cu prioritate ca toate cazurile să fie rezolvate la nivelul Primăriei Răcăciuni fără a depăși termenele legale de soluționare a petițiilor.

În comuna Răcăciuni sunt persoane care beneficiază de produse distribuite prin Programul Operațional Ajutorarea Persoanelor Defavorizate (produse de igienă și respectiv produse alimentare).

V. Instituții în domeniul tineretului și sportului

Nicio altă activitate nu are atâta forță și energie de a mobiliza și reuni oameni. Sportul nu este un lux pentru orice societate, ci mai degrabă o investiție importantă în prezentul și viitorul unei națiuni.

Sportul acoperă toate formele de activități corporale care contribuie la bunăstarea fizică a persoanei, echilibrul mental al acesteia și interacțiunile sociale. Promovarea unui stil de viață activ și sănătos reprezintă o prioritate datorită multiplelor beneficii pe care le aduce mișcarea în sine și adoptarea valorilor sportive la nivel de individ, societate, națiune.

În localitatea Răcăciuni, funcționează **Baza Sportiva "Lia Manoliu"** situată în centrul satului Răcăciuni, lângă sediul Primăriei Comunei Răcăciuni, având terenul aferent în suprafață de 2,0057 ha, cu teren drenat, constituit din: teren fotbal, teren handbal, pistă atletism cu zgură de lungime = 400m, teren tenis, tabela marcaj, tribune.

ANEXA Nr. 10 la statut

Principalele funcțiuni economice, capacități de producție diversificate din sectorul secundar și terțiar, precum și din agricultură

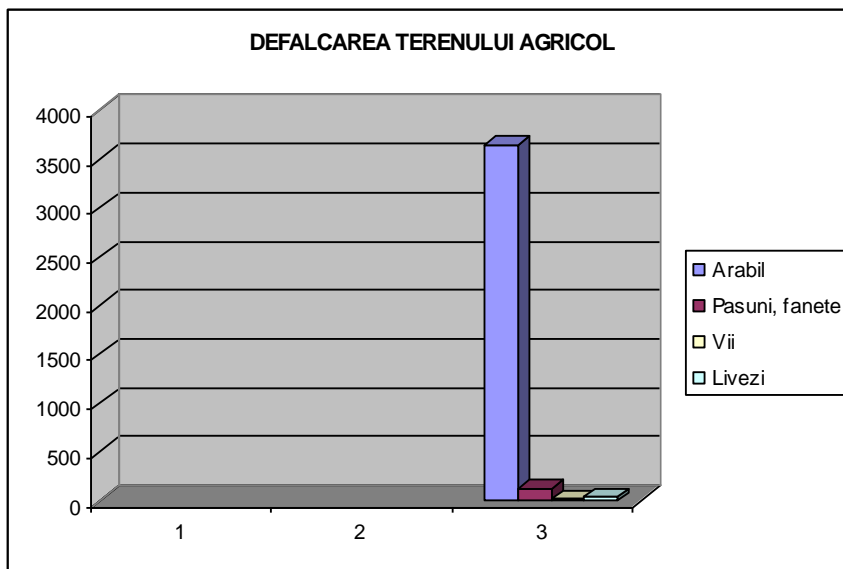
Suprafață Agricolă 3239 ha;

Suprafață Forestieră 2759 ha;

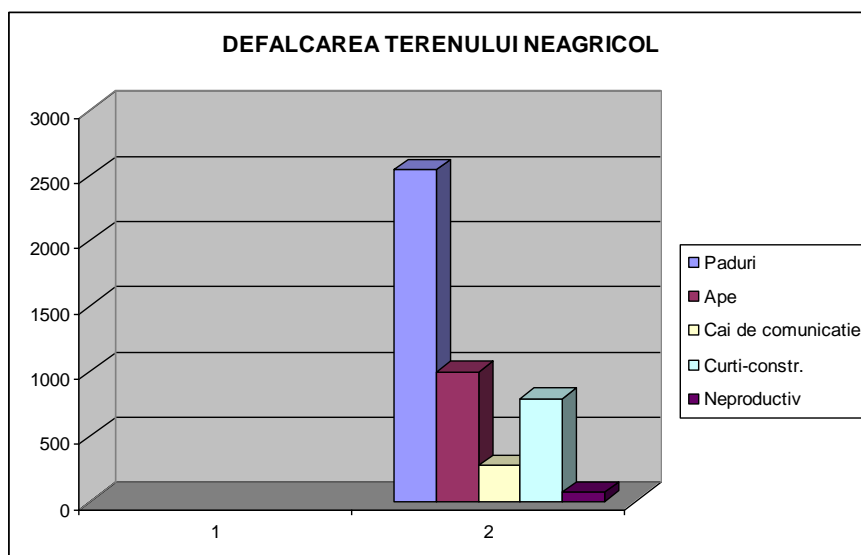
Suprafață Pășune 574 ha;

Suprafață Ape 898 ha;

➤ Terenul agricol al comunei este alcătuit în majoritate din teren arabil și mai puțin din pășuni, fânețe, respectiv vie și livezi. Defalcarea terenului agricol evidențiază potențialul natural al comunei și tendințele de dezvoltare ale activităților din domeniul agro-zootehnic. Astfel, se preconizează o dezvoltare a agriculturii, dar numai în condiții de efectuare a lucrărilor pe suprafețe întinse, cu mijloace mecanizate și dezvoltarea activităților din domeniul zootehnic.



➤ Terenul neagricol al comunei este alcătuit în majoritate din păduri, restul fiind ocupat de căi de comunicație, ape și teren neproductiv. Suprafața mare de păduri aflate pe teritoriul comunei favorizează dezvoltarea activităților economice din domeniul prelucrării lemnului și industriilor conexe de recoltare și prelucrare a bogățiilor pădurii (plante medicinale, ciuperci, fructe de pădure, etc.)



Specificație	Numărul de unități locale active	Cifra de afaceri (mii lei RON)	Numărul mediu de salariați	Investiții brute (mii lei RON)	Investiții nete (mii lei RON)
An 2020	86	95.361	371	7.780	6.352

INVENTARUL
Bunurilor care aparțin domeniului public al unității administrativ-teritoriale
Răcăciuni

Denumirea bunului	Elemente de identificare	Anul dobândirii sau după caz al dării în folosință	Valoarea de inventar (lei)	Situația juridică Actuală Denumire act proprietate sau alte acte doveditoare
2	3	4	5	6
SATUL RĂCĂCIUNI				
Drum secundar	D.S. nr. 8 cu îmbrăcăminte din balast Lungime = 50,0 m.l. Lățime = 4,0 m.l. Suprafață totală = 0,02 ha	1999		Domeniu public al comunei conform Hotărârii Consiliului local nr. 46/1999
Drum comunal	D.C. nr. 9 cu îmbrăcăminte din balast Lungime = 2371 m.l. Lățime = 6,0 m.l. Suprafață totală = 1,4230 ha	1999		Domeniu public al comunei conform Hotărârii Consiliului local nr. 46/1999
Drum secundar	D.S. nr. 27 cu îmbrăcăminte din balast Lungime = 680,0 m.l. Lățime = 4,0 m.l. Suprafață totală = 0,2730 ha	1999		Domeniu public al comunei conform Hotărârii Consiliului local nr. 46/1999
Drum secundar	D.S. nr. 67 cu îmbrăcăminte din balast Lungime = 320,0 m.l. Lățime = 4,0 m.l. Suprafață totală = 0,1282 ha	1999		Domeniu public al comunei conform Hotărârii Consiliului local nr. 46/1999
Drum secundar	D.S. nr. 78 cu îmbrăcăminte din balast Lungime = 110,0 m.l.	1999		Domeniu public al comunei conform Hotărârii

	Lățime = 4,0 m.l. Suprafață totală = 0,04939 ha			Consiliului local nr. 46/1999
Drum secundar	D.S. nr. 105 cu îmbrăcăminte din balast Lungime = 50,0 m.l. Lățime = 4,0 m.l. Suprafață totală = 0,02 ha	1999		Domeniu public al comunei conform Hotărârii Consiliului local nr. 46/1999
Drum secundar	D.S. nr. 160 cu îmbrăcăminte din balast Lungime = 1219,0 m.l. Lățime = 4,0 m.l. Suprafață totală = 0,0518 ha	1999		Domeniu public al comunei conform Hotărârii Consiliului local nr. 46/1999
Drum secundar	D.S. nr. 161 cu îmbrăcăminte din balast Lungime = 89,0 m.l. Lățime = 4,0 m.l. Suprafață totală = 0,0357 ha	1999		Domeniu public al comunei conform Hotărârii Consiliului local nr. 46/1999
Drum secundar	D.S. nr. 185 cu îmbrăcăminte din balast Lungime = 411 m.l. Lățime = 4,0 m.l. Suprafață totală = 0,1645 ha	1999		Domeniu public al comunei conform Hotărârii Consiliului local nr. 46/1999
Drum secundar	D.S. nr. 207 cu îmbrăcăminte din balast Lungime = 64 m.l. Lățime = 4,0 m.l. Suprafață totală = 0,0256 ha	1999		Domeniu public al comunei conform Hotărârii Consiliului local nr. 46/1999
Drum comunal	D.C. nr. 208 cu îmbrăcăminte din balast Lungime = 2771 m.l. Lățime = 6,0 m.l. Suprafață totală = 1,6630 ha	1999		Domeniu public al comunei conform Hotărârii Consiliului local nr. 46/1999
Drum secundar	D.S. nr. 213 cu îmbrăcăminte din balast Lungime = 158 m.l.	1999		Domeniu public al comunei conform

	Lățime = 4,0 m.l. Suprafață totală = 0,0631 ha			Hotărârii Consiliului local nr. 46/1999
Drum secundar	D.S. nr. 222 cu îmbrăcăminte din balast Lungime = 50 m.l. Lățime = 4,0 m.l. Suprafață totală = 0,0200 ha	1999		Domeniu public al comunei conform Hotărârii Consiliului local nr. 46/1999
Drum secundar	D.S. nr. 231 cu îmbrăcăminte din balast Lungime = 220 m.l. Lățime = 5,0 m.l. Suprafață totală = 0,1104 ha	1999		Domeniu public al comunei conform Hotărârii Consiliului local nr. 46/1999
Drum secundar	D.S. nr. 232 cu îmbrăcăminte din balast Lungime = 359 m.l. Lățime = 5,0 m.l. Suprafață totală = 0,1798 ha	1999		Domeniu public al comunei conform Hotărârii Consiliului local nr. 46/1999
Drum secundar	D.S. nr. 241 cu îmbrăcăminte din balast Lungime = 1077 m.l. Lățime = 5,0 m.l. Suprafață totală = 0,5389 ha	1999		Domeniu public al comunei conform Hotărârii Consiliului local nr. 46/1999
Drum secundar	D.S. nr. 262 cu îmbrăcăminte din balast Lungime = 43 m.l. Lățime = 4,0 m.l. Suprafață totală = 0,0171 ha	1999		Domeniu public al comunei conform Hotărârii Consiliului local nr. 46/1999
Drum secundar	D.S. nr. 169 cu îmbrăcăminte din balast Lungime = 230 m.l. Lățime = 5,0 m.l. Suprafață totală = 1149 ha	1999		Domeniu public al comunei conform Hotărârii Consiliului local nr. 46/1999
Drum secundar	D.S. nr. 277 cu îmbrăcăminte din balast Lungime = 188 m.l. Lățime = 4,0 m.l.	1999		Domeniu public al comunei conform Hotărârii Consiliului local nr.

	Suprafață totală = 0,0752 ha			46/1999
Drum secundar	D.S. nr. 318 cu îmbrăcăminte din balast Lungime = 257 m.l. Lățime = 4,0 m.l.	1999		Domeniu public al comunei conform Hotărârii Consiliului local nr. 46/1999
Drum secundar	D.S. nr. 364 cu îmbrăcăminte din balast Lungime = 79 m.l. Lățime = 4,0 m.l. Suprafață totală = 0,0315 ha	1999		Domeniu public al comunei conform Hotărârii Consiliului local nr. 46/1999
Drum secundar	D.S. nr. 412 cu îmbrăcăminte din balast Lungime = 218 m.l. Lățime = 4,0 m.l. Suprafață totală = 0,0872 ha	1999		Domeniu public al comunei conform Hotărârii Consiliului local nr. 46/1999
Drum secundar	D.S. nr. 431 cu îmbrăcăminte din balast Lungime = 69 m.l. Lățime = 4,0 m.l. Suprafață totală = 0,0277 ha	1999		Domeniu public al comunei conform Hotărârii Consiliului local nr. 46/1999
Drum secundar	D.S. nr. 451 cu îmbrăcăminte din balast Lungime = 341 m.l. Lățime = 5,0 m.l. Suprafață totală = 0,1708 ha	1999		Domeniu public al comunei conform Hotărârii Consiliului local nr. 46/1999
Drum secundar	D.S. nr. 477 cu îmbrăcăminte din balast Lungime = 692 m.l. Lățime = 5,0 m.l. Suprafață totală = 0,3460 ha	1999		Domeniu public al comunei conform Hotărârii Consiliului local nr. 46/1999
Drum secundar	D.S. nr. 486 cu îmbrăcăminte din balast Lungime = 8,75 m.l. Lățime = 4,0 m.l. Suprafață totală = 0,0035 ha	1999		Domeniu public al comunei conform Hotărârii Consiliului local nr. 46/1999

Drum secundar	D.S. nr. 402 cu îmbrăcăminte din balast Lungime = 430,8 m.l. Lățime = 6,0 m.l. Suprafață totală = 0,2585 ha	1999		Domeniu public al comunei conform Hotărârii Consiliului local nr. 46/1999
Drum secundar	D.S. nr. 505 cu îmbrăcăminte din balast Lungime = 61 m.l. Lățime = 4,0 m.l. Suprafață totală = 0,0245 ha	1999		Domeniu public al comunei conform Hotărârii Consiliului local nr. 46/1999
Drum secundar	D.S. nr. 532 cu îmbrăcăminte din balast Lungime = 43,7 m.l. Lățime = 4,0 m.l. Suprafață totală = 0,0175 ha	1999		Domeniu public al comunei conform Hotărârii Consiliului local nr. 46/1999
Drum secundar	D.S. nr. 535 cu îmbrăcăminte din balast Lungime = 258,5 m.l. Lățime = 4,0 m.l. Suprafață totală = 0,1034 ha	1999		Domeniu public al comunei conform Hotărârii Consiliului local nr. 46/1999
Drum secundar	D.S. nr. 569 cu îmbrăcăminte din balast Lungime = 1382,4 m.l. Lățime = 5,0 m.l. Suprafață totală = 0,6912 ha	1999		Domeniu public al comunei conform Hotărârii Consiliului local nr. 46/1999
Drum secundar	D.S. nr. 610 cu îmbrăcăminte din balast Lungime = 40 m.l. Lățime = 4,0 m.l. Suprafață totală = 0,0160 ha	1999		Domeniu public al comunei conform Hotărârii Consiliului local nr. 46/1999
Drum secundar	D.S. nr. 611 cu îmbrăcăminte din balast Lungime = 970,8 m.l. Lățime = 6,0 m.l. Suprafață totală = 0,5825 ha	1999		Domeniu public al comunei conform Hotărârii Consiliului local nr. 46/1999

Drum secundar	D.S. nr. 716 cu îmbrăcăminte din balast Lungime = 748 m.l. Lățime = 4,0 m.l. Suprafață totală = 0,2992 ha	1999		Domeniu public al comunei conform Hotărârii Consiliului local nr. 46/1999
Drum secundar	D.S. nr. 770 cu îmbrăcăminte din balast Lungime = 1137 m.l. Lățime = 5,0 m.l. Suprafață totală = 0,5685 ha	1999		Domeniu public al comunei conform Hotărârii Consiliului local nr. 46/1999
Drum secundar	D.S. nr. 784 cu îmbrăcăminte din balast Lungime = 124,5 m.l. Lățime = 4,0 m.l. Suprafață totală = 0,0498 ha	1999		Domeniu public al comunei conform Hotărârii Consiliului local nr. 46/1999
Drum secundar	D.S. nr. 842 cu îmbrăcăminte din balast Lungime = 320,5 m.l. Lățime = 4,0 m.l. Suprafață totală = 0,1282 ha	1999		Domeniu public al comunei conform Hotărârii Consiliului local nr. 46/1999
Drum secundar	D.S. nr. 901 cu îmbrăcăminte din balast Lungime = 149,2 m.l. Lățime = 4,0 m.l. Suprafață totală = 0,0597 ha	1999		Domeniu public al comunei conform Hotărârii Consiliului local nr. 46/1999
Drum secundar	D.S. nr. 914 cu îmbrăcăminte din balast Lungime = 77,5 m.l. Lățime = 4,0 m.l. Suprafață totală = 0,03107 ha	1999		Domeniu public al comunei conform Hotărârii Consiliului local nr. 46/1999
Drum comunal	D.C. nr. 1046 cu îmbrăcăminte din balast Lungime = 9329,4 m.l. Lățime = 5,0 m.l. Suprafață totală = 4,6647 ha	1999		Domeniu public al comunei conform Hotărârii Consiliului local nr. 46/1999
Drum secundar	D.S. nr. 1095 cu îmbrăcăminte din balast Lungime = 22,5 m.l.	1999		Domeniu public al comunei conform

	Lățime = 4,0 m.l. Suprafață totală = 0,0090 ha			Hotărârii Consiliului local nr. 46/1999
Drum secundar	D.S. nr. 1164 cu îmbrăcăminte din balast Lungime = 1156,7 m.l. Lățime = 4,0 m.l. Suprafață totală = 0,4627 ha	1999		Domeniu public al comunei conform Hotărârii Consiliului local nr. 46/1999
Drum secundar	D.S. nr. 1179 cu îmbrăcăminte din balast Lungime = 114 m.l. Lățime = 4,0 m.l. Suprafață totală = 0,0456 ha	1999		Domeniu public al comunei conform Hotărârii Consiliului local nr. 46/1999
Drum secundar	D.S. nr. 1235 cu îmbrăcăminte din balast Lungime = 32,2 m.l. Lățime = 4,0 m.l. Suprafață totală = 0,0129 ha	1999		Domeniu public al comunei conform Hotărârii Consiliului local nr. 46/1999
Drum secundar	D.S. nr. 1271 cu îmbrăcăminte din balast Lungime = 18,0 m.l. Lățime = 4,0 m.l. Suprafață totală = 0,0072 ha	1999		Domeniu public al comunei conform Hotărârii Consiliului local nr. 46/1999
Drum secundar	D.S. nr. 1272 cu îmbrăcăminte din balast Lungime = 392,5 m.l. Lățime = 4,0 m.l. Suprafață totală = 0,1570 ha	1999		Domeniu public al comunei conform Hotărârii Consiliului local nr. 46/1999
Drum secundar	D.S. nr. 1282 cu îmbrăcăminte din balast Lungime = 35 m.l. Lățime = 4,0 m.l. Suprafață totală = 0,0140 ha	1999		Domeniu public al comunei conform Hotărârii Consiliului local nr. 46/1999
Drum secundar	D.S. nr. 1329 cu îmbrăcăminte din balast Lungime = 410,5 m.l. Lățime = 4,0 m.l. Suprafață totală = 0,1642 ha	1999		Domeniu public al comunei conform Hotărârii Consiliului local nr.

				46/1999
Drum secundar	D.S. nr. 1330 cu îmbrăcămintă din balast Lungime = 541,5 m.l. Lățime = 4,0 m.l. Suprafață totală = 0,2166 ha	1999		Domeniu public al comunei conform Hotărârii Consiliului local nr. 46/1999
Drum secundar	D.S. nr. 1337 cu îmbrăcămintă din balast Lungime = 173,5 m.l. Lățime = 4,0 m.l. Suprafață totală = 0,0694 ha	1999		Domeniu public al comunei conform Hotărârii Consiliului local nr. 46/1999
Drum secundar	D.S. nr. 1489 cu îmbrăcămintă din balast Lungime = 1049,5 m.l. Lățime = 4,0 m.l. Suprafață totală = 0,4198 ha	1999		Domeniu public al comunei conform Hotărârii Consiliului local nr. 46/1999
Drum secundar	D.S. nr. 1522 cu îmbrăcămintă din balast Lungime = 371,2 m.l. Lățime = 4,0 m.l. Suprafață totală = 0,1485 ha	1999		Domeniu public al comunei conform Hotărârii Consiliului local nr. 46/1999
Drum secundar	D.S. nr. 1534 cu îmbrăcămintă din balast Lungime = 297,7 m.l. Lățime = 4,0 m.l. Suprafață totală = 0,1191 ha	1999		Domeniu public al comunei conform Hotărârii Consiliului local nr. 46/1999
Drum secundar	D.S. nr. 1579 cu îmbrăcămintă din balast Lungime = 490 m.l. Lățime = 4,0 m.l. Suprafață totală = 0,1960 ha	1999		Domeniu public al comunei conform Hotărârii Consiliului local nr. 46/1999
Drum secundar	D.S. nr. 1598 cu îmbrăcămintă din balast Lungime = 59,5 m.l. Lățime = 4,0 m.l. Suprafață totală = 0,0238 ha	1999		Domeniu public al comunei conform Hotărârii Consiliului local nr.

				46/1999
Drum secundar	D.S. nr. 1609 cu îmbrăcăminte din balast Lungime = 1063,2 m.l. Lățime = 4,0 m.l. Suprafață totală = 0,4253 ha	1999		Domeniu public al comunei conform Hotărârii Consiliului local nr. 46/1999
Drum comunal	D.C. nr. 1649 cu îmbrăcăminte din balast Lungime = 7094 m.l. Lățime = 4,0 m.l. Suprafață totală = 2,8378 ha			Domeniu public al comunei conform Hotărârii Consiliului local nr. 46/1999
Drum secundar	D.S. nr. 1692 cu îmbrăcăminte din balast Lungime = 751,2 m.l. Lățime = 4,0 m.l. Suprafață totală = 0,3005 ha	1999		Domeniu public al comunei conform Hotărârii Consiliului local nr. 46/1999
Drum secundar	D.S. nr. 1730 cu îmbrăcăminte din balast Lungime = 45 m.l. Lățime = 4,0 m.l. Suprafață totală = 0,0180 ha	1999		Domeniu public al comunei conform Hotărârii Consiliului local nr. 46/1999
Drum secundar	D.S. nr. 1750 cu îmbrăcăminte din balast Lungime = 42,5 m.l. Lățime = 4,0 m.l. Suprafață totală = 0,0170 ha	1999		Domeniu public al comunei conform Hotărârii Consiliului local nr. 46/1999
Drum secundar	D.S. nr. 1785 cu îmbrăcăminte din balast Lungime = 665,7 m.l. Lățime = 4,0 m.l. Suprafață totală = 0,2663 ha	1999		Domeniu public al comunei conform Hotărârii Consiliului local nr. 46/1999
Drum secundar	D.S. nr. 1786 cu îmbrăcăminte din balast Lungime = 907,5 m.l. Lățime = 4,0 m.l. Suprafață totală = 0,3631 ha	1999		Domeniu public al comunei conform Hotărârii Consiliului local nr. 46/1999

Drum secundar	D.S. nr. 1823 cu îmbrăcăminte din balast Lungime = 43,5 m.l. Lățime = 4,0 m.l. Suprafață totală = 0,0174 ha	1999		Domeniu public al comunei conform Hotărârii Consiliului local nr. 46/1999
Drum secundar	D.S. nr. 1838 cu îmbrăcăminte din balast Lungime = 1240,2 m.l. Lățime = 4,0 m.l. Suprafață totală = 0,4961 ha	1999		Domeniu public al comunei conform Hotărârii Consiliului local nr. 46/1999
Drum secundar	D.S. nr. 1884 cu îmbrăcăminte din balast Lungime = 871 m.l. Lățime = 4,0 m.l. Suprafață totală = 0,3484 ha	1999		Domeniu public al comunei conform Hotărârii Consiliului local nr. 46/1999
Drum secundar	D.S. nr. 1939 cu îmbrăcăminte din balast Lungime = 691 m.l. Lățime = 4,0 m.l. Suprafață totală = 0,2764 ha	1999		Domeniu public al comunei conform Hotărârii Consiliului local nr. 46/1999
Drum secundar	D.S. nr. 1991 cu îmbrăcăminte din balast Lungime = 903,2 m.l. Lățime = 4,0 m.l. Suprafață totală = 0,3613 ha	1999		Domeniu public al comunei conform Hotărârii Consiliului local nr. 46/1999
Drum secundar	D.S. nr. 1992 cu îmbrăcăminte din balast Lungime = 904,5 m.l. Lățime = 4,0 m.l. Suprafață totală = 0,3618 ha	1999		Domeniu public al comunei conform Hotărârii Consiliului local nr. 46/1999
Drum secundar	D.S. nr. 3117 cu îmbrăcăminte din balast Lungime = 844,5 m.l. Lățime = 4,0 m.l. Suprafață totală = 0,3378 ha	1999		Domeniu public al comunei conform Hotărârii Consiliului local nr. 46/1999
Drum secundar	D.S. nr. 2118 cu îmbrăcăminte din balast Lungime = 850 m.l.	1999		Domeniu public al comunei conform

	Lățime = 4,0 m.l. Suprafață totală = 0,3400 ha			Hotărârii Consiliului local nr. 46/1999
Drum secundar	D.S. nr. 8168 cu îmbrăcăminte din balast Lungime = 126,7 m.l. Lățime = 4,0 m.l. Suprafață totală = 0,0507 ha	1999		Domeniu public al comunei conform Hotărârii Consiliului local nr. 46/1999
Drum secundar	D.S. nr. 8084 cu îmbrăcăminte din balast Lungime = 218,5 m.l. Lățime = 4,0 m.l. Suprafață totală = 0,0874 ha	1999		Domeniu public al comunei conform Hotărârii Consiliului local nr. 46/1999
Drum secundar	D.S. nr. 8239 cu îmbrăcăminte din balast Lungime = 102,2 m.l. Lățime = 4,0 m.l. Suprafață totală = 0,0350 ha	1999		Domeniu public al comunei conform Hotărârii Consiliului local nr. 46/1999
Drum secundar	D.S. nr. 8240 cu îmbrăcăminte din balast Lungime = 87,5 m.l. Lățime = 4,0 m.l. Suprafață totală = 0,0350 ha	1999		Domeniu public al comunei conform Hotărârii Consiliului local nr. 46/1999
Drum secundar	D.S. nr. 8255 cu îmbrăcăminte din balast Lungime = 237,7 m.l. Lățime = 4,0 m.l. Suprafață totală = 0,0951 ha	1999		Domeniu public al comunei conform Hotărârii Consiliului local nr. 46/1999
Drum secundar	D.S. nr. 8256 cu îmbrăcăminte din balast Lungime = 320,5 m.l. Lățime = 4,0 m.l. Suprafață totală = 0,1282 ha	1999		Domeniu public al comunei conform Hotărârii Consiliului local nr. 46/1999
Drum secundar	D.S. nr. 8273 cu îmbrăcăminte din balast Lungime = 269,7 m.l. Lățime = 4,0 m.l. Suprafață totală = 0,1079 ha	1999		Domeniu public al comunei conform Hotărârii Consiliului local nr.

				46/1999
Drum secundar	D.S. nr. 8285 cu îmbrăcăminte din balast Lungime = 46,5 m.l. Lățime = 4,0 m.l. Suprafață totală = 0,00186 ha	1999		Domeniu public al comunei conform Hotărârii Consiliului local nr. 46/1999
Drum secundar	D.S. nr. 8298 cu îmbrăcăminte din balast Lungime = 125 m.l. Lățime = 4,0 m.l. Suprafață totală = 0,0500 ha	1999		Domeniu public al comunei conform Hotărârii Consiliului local nr. 46/1999
Drum secundar	D.S. nr. 8303 cu îmbrăcăminte din balast Lungime = 669,5 m.l. Lățime = 4,0 m.l. Suprafață totală = 0,2678 ha	1999		Domeniu public al comunei conform Hotărârii Consiliului local nr. 46/1999
Drum secundar	D.S. nr. 8351 cu îmbrăcăminte din balast Lungime = 144,2 m.l. Lățime = 4,0 m.l. Suprafață totală = 0,0577 ha	1999		Domeniu public al comunei conform Hotărârii Consiliului local nr. 46/1999
Drum secundar	D.S. nr. 8358 cu îmbrăcăminte din balast Lungime = 1385,5 m.l. Lățime = 4,0 m.l. Suprafață totală = 0,5542 ha	1999		Domeniu public al comunei conform Hotărârii Consiliului local nr. 46/1999
Drum secundar	D.S. nr. 8393 cu îmbrăcăminte din balast Lungime = 75 m.l. Lățime = 4,0 m.l. Suprafață totală = 0,0300 ha	1999		Domeniu public al comunei conform Hotărârii Consiliului local nr. 46/1999
Drum secundar	D.S. nr. 8454 cu îmbrăcăminte din balast Lungime = 37,5 m.l. Lățime = 4,0 m.l. Suprafață totală = 0,0150 ha	1999		Domeniu public al comunei conform Hotărârii Consiliului local nr. 46/1999

Drum secundar	D.S. nr. 8463 cu îmbrăcăminte din balast Lungime = 47,7 m.l. Lățime = 4,0 m.l. Suprafață totală = 0,0191 ha	1999		Domeniu public al comunei conform Hotărârii Consiliului local nr. 46/1999
Drum secundar	D.S. nr. 8469 cu îmbrăcăminte din balast Lungime = 324 m.l. Lățime = 4,0 m.l. Suprafață totală = 0,1296 ha	1999		Domeniu public al comunei conform Hotărârii Consiliului local nr. 46/1999
Drum secundar	D.S. nr. 8420 cu îmbrăcăminte din balast Lungime = 381,2 m.l. Lățime = 4,0 m.l. Suprafață totală = 0,1525 ha	1999		Domeniu public al comunei conform Hotărârii Consiliului local nr. 46/1999
Drum secundar	D.S. nr. 8492 cu îmbrăcăminte din balast Lungime = 119,25 m.l. Lățime = 4,0 m.l. Suprafață totală = 0,0477 ha	1999		Domeniu public al comunei conform Hotărârii Consiliului local nr. 46/1999
Drum secundar	D.S. nr. 8493 cu îmbrăcăminte din balast Lungime = 87,2 m.l. Lățime = 4,0 m.l. Suprafață totală = 0,0349 ha	1999		Domeniu public al comunei conform Hotărârii Consiliului local nr. 46/1999
Drum secundar	D.S. nr. 8502 cu îmbrăcăminte din balast Lungime = 253,7 m.l. Lățime = 4,0 m.l. Suprafață totală = 0,1015 ha	1999		Domeniu public al comunei conform Hotărârii Consiliului local nr. 46/1999
Drum secundar	D.S. nr. 8505 cu îmbrăcăminte din balast Lungime = 60,2 m.l. Lățime = 4,0 m.l. Suprafață totală = 0,241 ha	1999		Domeniu public al comunei conform Hotărârii Consiliului local nr. 46/1999
Drum secundar	D.S. nr. 8536 cu îmbrăcăminte din balast Lungime = 67,5 m.l.	1999		Domeniu public al comunei conform

	Lățime = 4,0 m.l. Suprafață totală = 0,0270 ha			Hotărâri Consiliului local nr. 46/1999
Drum secundar	D.S. nr. 8569 cu îmbrăcăminte din balast Lungime = 303,7 m.l. Lățime = 4,0 m.l. Suprafață totală = 0,1215 ha	1999		Domeniu public al comunei conform Hotărâri Consiliului local nr. 46/1999
Drum secundar	D.S. nr. 8574 cu îmbrăcăminte din balast Lungime = 88 m.l. Lățime = 4,0 m.l. Suprafață totală = 0,0353 ha	1999		Domeniu public al comunei conform Hotărâri Consiliului local nr. 46/1999
Drum secundar	D.S. nr. 1399 cu îmbrăcăminte din balast Lungime = 310 m.l. Lățime = 4,0 m.l. Suprafață totală = 0,1240 ha	1999		Domeniu public al comunei conform Hotărâri Consiliului local nr. 46/1999
Drum secundar	D.S. nr. 2065 cu îmbrăcăminte din balast Lungime = 22,5 m.l. Lățime = 4,0 m.l. Suprafață totală = 0,0900 ha	1999		Domeniu public al comunei conform Hotărâri Consiliului local nr. 46/1999
Drum secundar	D.S. nr. 2065 cu îmbrăcăminte din balast Lungime = 330 m.l. Lățime = 4,0 m.l. Suprafață totală = 0,1320 ha	1999		Domeniu public al comunei conform Hotărâri Consiliului local nr. 46/1999
Drum secundar	D.S. nr. 1276 cu îmbrăcăminte din balast Lungime = 495 m.l. Lățime = 4,0 m.l. Suprafață totală = 0,1980 ha	1999		Domeniu public al comunei conform Hotărâri Consiliului local nr. 46/1999
SATUL GHEORGHE DOJA				
Drum secundar	D.S. nr. 9104 cu îmbrăcăminte din balast Lungime = 233,5 m.l.	1999		Domeniu public al comunei conform Hotărâri

	Lățime = 4,0 m.l. ³⁴ Suprafață totală = 0,0934 ha			Consiliului local nr. 46/1999
Drum secundar	D.S. nr. 9510 cu îmbrăcăminte din balast Lungime = 90 m.l. Lățime = 4,0 m.l. Suprafață totală = 0,0360 ha	1999		Domeniu public al comunei conform Hotărârii Consiliului local nr. 46/1999
Drum comunal	D.C. nr. 9528 cu îmbrăcăminte din balast Lungime = 530 m.l. Lățime = 6,0 m.l. Suprafață totală = 0,3181 ha	1999		Domeniu public al comunei conform Hotărârii Consiliului local nr. 46/1999
Drum secundar	D.S. nr. 9546 cu îmbrăcăminte din balast Lungime = 74,5 m.l. Lățime = 4,0 m.l. Suprafață totală = 0,0294 ha	1999		Domeniu public al comunei conform Hotărârii Consiliului local nr. 46/1999
Drum comunal	D.S. nr. 9561 cu îmbrăcăminte din balast Lungime = 105,8 m.l. Lățime = 4,0 m.l. Suprafață totală = 0,0635 ha	1999		Domeniu public al comunei conform Hotărârii Consiliului local nr. 46/1999
Drum secundar	D.S. nr. 9 cu îmbrăcăminte din balast Lungime = 124 m.l. Lățime = 4,0 m.l. Suprafață totală = 0,0496 ha	1999		Domeniu public al comunei conform Hotărârii Consiliului local nr. 46/1999
Drum secundar	D.S. nr. 26 cu îmbrăcăminte din balast Lungime = 49,75 m.l. Lățime = 4,0 m.l. Suprafață totală = 0,0199 ha	1999		Domeniu public al comunei conform Hotărârii Consiliului local nr. 46/1999
Drum secundar	D.S. nr. 29 cu îmbrăcăminte din balast Lungime = 263,5 m.l. Lățime = 4,0 m.l. Suprafață totală = 0,1054 ha	1999		Domeniu public al comunei conform Hotărârii Consiliului local nr. 46/1999

Drum secundar	D.S. nr. 36 cu îmbrăcămintă din balast Lungime = 94,5 m.l. Lățime = 4,0 m.l. Suprafață totală = 0,0378 ha	1999		Domeniu public al comunei conform Hotărârii Consiliului local nr. 46/1999
Drum secundar	D.S. nr. 59 cu îmbrăcămintă din balast Lungime = 35,67 m.l. Lățime = 4,0 m.l. Suprafață totală = 0,4269 ha	1999		Domeniu public al comunei conform Hotărârii Consiliului local nr. 46/1999
Drum secundar	D.S. nr. 60 cu îmbrăcămintă din balast Lungime = 55,25 m.l. Lățime = 4,0 m.l. Suprafață totală = 0,0221 ha	1999		Domeniu public al comunei conform Hotărârii Consiliului local nr. 46/1999
Drum secundar	D.S. nr. 79 cu îmbrăcămintă din balast Lungime = 128,75 m.l. Lățime = 4,0 m.l. Suprafață totală = 0,0515 ha	1999		Domeniu public al comunei conform Hotărârii Consiliului local nr. 46/1999
Drum secundar	D.S. nr. 85 cu îmbrăcămintă din balast Lungime = 530 m.l. Lățime = 4,0 m.l. Suprafață totală = 0,2120 ha	1999		Domeniu public al comunei conform Hotărârii Consiliului local nr. 46/1999
Drum secundar	D.S. nr. 90 cu îmbrăcămintă din balast Lungime = 119,25 m.l. Lățime = 4,0 m.l. Suprafață totală = 0,0477 ha	1999		Domeniu public al comunei conform Hotărârii Consiliului local nr. 46/1999
Drum secundar	D.S. nr. 122 cu îmbrăcămintă din balast Lungime = 64,5 m.l. Lățime = 4,0 m.l. Suprafață totală = 0,0258 ha	1999		Domeniu public al comunei conform Hotărârii Consiliului local nr. 46/1999
Drum secundar	D.S. nr. 125 cu îmbrăcămintă din balast Lungime = 39,75 m.l.	1999		Domeniu public al comunei conform

	Lățime = 4,0 m.l. Suprafață totală = 0,0159 ha			Hotărârii Consiliului local nr. 46/1999
Drum secundar	D.S. nr. 139 cu îmbrăcăminte din balast Lungime = 74,25 m.l. Lățime = 4,0 m.l. Suprafață totală = 0,0297 ha	1999		Domeniu public al comunei conform Hotărârii Consiliului local nr. 46/1999
Drum secundar	D.S. nr. 198 cu îmbrăcăminte din balast Lungime = 758 m.l. Lățime = 4,0 m.l. Suprafață totală = 0,3032 ha	1999		Domeniu public al comunei conform Hotărârii Consiliului local nr. 46/1999
Drum secundar	D.S. nr. 224 cu îmbrăcăminte din balast Lungime = 69,75 m.l. Lățime = 4,0 m.l. Suprafață totală = 0,0279 ha	1999		Domeniu public al comunei conform Hotărârii Consiliului local nr. 46/1999
Drum secundar	D.S. nr. 225 cu îmbrăcăminte din balast Lungime = 866,25 m.l. Lățime = 4,0 m.l. Suprafață totală = 0,3465 ha	1999		Domeniu public al comunei conform Hotărârii Consiliului local nr. 46/1999
Drum secundar	D.S. nr. 239 cu îmbrăcăminte din balast Lungime = 37,5 m.l. Lățime = 4,0 m.l. Suprafață totală = 0,0150 ha	1999		Domeniu public al comunei conform Hotărârii Consiliului local nr. 46/1999
Drum secundar	D.S. nr. 287 cu îmbrăcăminte din balast Lungime = 788,75 m.l. Lățime = 4,0 m.l. Suprafață totală = 0,3155 ha	1999		Domeniu public al comunei conform Hotărârii Consiliului local nr. 46/1999
Drum secundar	D.S. nr. 304 cu îmbrăcăminte din balast Lungime = 445 m.l. Lățime = 4,0 m.l.	1999		Domeniu public al comunei conform Hotărârii Consiliului local nr.

	Suprafață totală = 0,1780 ha			46/1999
Drum secundar	D.S. nr. 317 cu îmbrăcăminte din balast Lungime = 139,5 m.l. Lățime = 4,0 m.l. Suprafață totală = 0,0558 ha	1999		Domeniu public al comunei conform Hotărârii Consiliului local nr. 46/1999
Drum secundar	D.S. nr. 346 cu îmbrăcăminte din balast Lungime = 37,5 m.l. Lățime = 4,0 m.l. Suprafață totală = 0,0150 ha	1999		Domeniu public al comunei conform Hotărârii Consiliului local nr. 46/1999
Drum secundar	D.S. nr. 366 cu îmbrăcăminte din balast Lungime = 995 m.l. Lățime = 4,0 m.l. Suprafață totală = 0,3980 ha	1999		Domeniu public al comunei conform Hotărârii Consiliului local nr. 46/1999
Drum secundar	D.S. nr. 378 cu îmbrăcăminte din balast Lungime = 241,25 m.l. Lățime = 4,0 m.l. Suprafață totală = 0,0965 ha	1999		Domeniu public al comunei conform Hotărârii Consiliului local nr. 46/1999
Drum secundar	D.S. nr. 403 cu îmbrăcăminte din balast Lungime = 422 m.l. Lățime = 4,0 m.l. Suprafață totală = 0,1688 ha	1999		Domeniu public al comunei conform Hotărârii Consiliului local nr. 46/1999
Drum secundar	D.S. nr. 452 cu îmbrăcăminte din balast Lungime = 459,25 m.l. Lățime = 4,0 m.l. Suprafață totală = 0,1837 ha	1999		Domeniu public al comunei conform Hotărârii Consiliului local nr. 46/1999
Drum secundar	D.S. nr. 502 cu îmbrăcăminte din balast Lungime = 249 m.l. Lățime = 4,0 m.l. Suprafață totală = 0,0996 ha	1999		Domeniu public al comunei conform Hotărârii Consiliului local nr. 46/1999

Drum secundar	D.S. nr. 503 cu îmbrăcăminte din balast Lungime = 379,25 m.l. Lățime = 4,0 m.l. Suprafață totală = 0,1517 ha	1999		Domeniu public al comunei conform Hotărârii Consiliului local nr. 46/1999
Drum secundar	D.S. nr. 504 cu îmbrăcăminte din balast Lungime = 169 m.l. Lățime = 4,0 m.l. Suprafață totală = 0,0676 ha	1999		Domeniu public al comunei conform Hotărârii Consiliului local nr. 46/1999
Drum comunal	D.C. nr. 536 cu îmbrăcăminte din balast Lungime = 3357 m.l. Lățime = 4,0 m.l. Suprafață totală = 2,0143 ha	1999		Domeniu public al comunei conform Hotărârii Consiliului local nr. 46/1999
Drum exploatare	D.E. nr. 595 cu îmbrăcăminte din pământ stabilizat Lungime = 75 m.l. Lățime = 3,0 m.l. Suprafață totală = 0,0225 ha	1999		Domeniu public al comunei conform Hotărârii Consiliului local nr. 46/1999
Drum secundar	D.S. nr. 619 cu îmbrăcăminte din balast Lungime = 650,5 m.l. Lățime = 4,0 m.l. Suprafață totală = 0,2602 ha	1999		Domeniu public al comunei conform Hotărârii Consiliului local nr. 46/1999
Drum secundar	D.S. nr. 502 cu îmbrăcăminte din balast Lungime = 249 m.l. Lățime = 4,0 m.l. Suprafață totală = 0,0996 ha	1999		Domeniu public al comunei conform Hotărârii Consiliului local nr. 46/1999
Drum secundar	D.S. nr. 661 cu îmbrăcăminte din balast Lungime = 224,5 m.l. Lățime = 4,0 m.l. Suprafață totală = 0,898 ha	1999		Domeniu public al comunei conform Hotărârii Consiliului local nr. 46/1999
Drum secundar	D.S. nr. 665 cu îmbrăcăminte din balast Lungime = 99,75 m.l.	1999		Domeniu public al comunei conform

	Lățime = 4,0 m.l. Suprafață totală = 0,0399 ha			Hotărârii Consiliului local nr. 46/1999
Drum secundar	D.S. nr. 672 cu îmbrăcăminte din balast Lungime = 379 m.l. Lățime = 4,0 m.l. Suprafață totală = 0,1516 ha	1999		Domeniu public al comunei conform Hotărârii Consiliului local nr. 46/1999
Drum secundar	D.S. nr. 675 cu îmbrăcăminte din balast Lungime = 422 m.l. Lățime = 4,0 m.l. Suprafață totală = 0,1688 ha	1999		Domeniu public al comunei conform Hotărârii Consiliului local nr. 46/1999
Drum comunal	D.C. nr. 678 cu îmbrăcăminte din balast Lungime = 2422,6 m.l. Lățime = 6,0 m.l. Suprafață totală = 1,4536 ha	1999		Domeniu public al comunei conform Hotărârii Consiliului local nr. 46/1999
SATUL GÎȘTENI				
Drum comunal	D.C. nr. 8797 cu îmbrăcăminte din balast Lungime = 1000,6 m.l. Lățime = 6,0 m.l. Suprafață totală = 0,6004 ha	1999		Domeniu public al comunei conform Hotărârii Consiliului local nr. 46/1999
Drum exploatare	D.E. nr. 8817 cu îmbrăcăminte din pământ stabilizat Lungime = 8,0 m.l. Lățime = 3,0 m.l. Suprafață totală = 0,0024 ha	1999		Domeniu public al comunei conform Hotărârii Consiliului local nr. 46/1999
Drum exploatare	D.E. nr. 8828 cu îmbrăcăminte din pământ stabilizat Lungime = 66,6 m.l. Lățime = 3,0 m.l. Suprafață totală = 0,0200 ha	1999		Domeniu public al comunei conform Hotărârii Consiliului local nr. 46/1999
Drum exploatare	D.E. nr. 8868 cu îmbrăcăminte din pământ stabilizat Lungime = 33,3 m.l.	1999		Domeniu public al comunei conform Hotărârii

	Lățime = 3,0 m.l. Suprafață totală = 0,0100 ha			Consiliului local nr. 46/1999
Drum exploatare	D.E. nr. 8870 cu îmbrăcăminte din pământ stabilizat Lungime = 406 m.l. Lățime = 3,0 m.l. Suprafață totală = 0,1218 ha	1999		Domeniu public al comunei conform Hotărârii Consiliului local nr. 46/1999
Drum comunal	D.C. nr. 8877 cu îmbrăcăminte din balast Lungime = 100,0 m.l. Lățime = 4,0 m.l. Suprafață totală = 0,0400 ha	1999		Domeniu public al comunei conform Hotărârii Consiliului local nr. 46/1999
Drum exploatare	D.E. nr. 8899 cu îmbrăcăminte din pământ stabilizat Lungime = 917,3 m.l. Lățime = 3,0 m.l. Suprafață totală = 0,2752 ha	1999		Domeniu public al comunei conform Hotărârii Consiliului local nr. 46/1999
Drum exploatare	D.E. nr. 89000 cu îmbrăcăminte din pământ stabilizat Lungime = 286,6 m.l. Lățime = 3,0 m.l. Suprafață totală = 0,0806 ha	1999		Domeniu public al comunei conform Hotărârii Consiliului local nr. 46/1999
Drum exploatare	D.S. nr. 8919 cu îmbrăcăminte din pământ stabilizat Lungime = 33,3 m.l. Lățime = 3,0 m.l. Suprafață totală = 0,0100 ha	1999		Domeniu public al comunei conform Hotărârii Consiliului local nr. 46/1999
Drum exploatare	D.S. nr. 8935 cu îmbrăcăminte din pământ stabilizat Lungime = 130 m.l. Lățime = 3,0 m.l. Suprafață totală = 0,0390 ha	1999		Domeniu public al comunei conform Hotărârii Consiliului local nr. 46/1999
Drum exploatare	D.S. nr. 8938 cu îmbrăcăminte din pământ stabilizat Lungime = 66,6 m.l. Lățime = 3,0 m.l. Suprafață totală = 0,0200 ha	1999		Domeniu public al comunei conform Hotărârii Consiliului local nr. 46/1999

Drum comunal	D.C. nr. 8953 cu îmbrăcăminte din balast Lungime = 251,5 m.l. Lățime = 6,0 m.l. Suprafață totală = 0,1509 ha	1999		Domeniu public al comunei conform Hotărârii Consiliului local nr. 46/1999
Drum exploatare	D.E. nr. 8955 cu îmbrăcăminte din pământ stabilizat Lungime = 66,6 m.l. Lățime = 3,0 m.l. Suprafață totală = 0,0200 ha	1999		Domeniu public al comunei conform Hotărârii Consiliului local nr. 46/1999
Drum exploatare	D.E. nr. 8965 cu îmbrăcăminte din pământ stabilizat Lungime = 33,3 m.l. Lățime = 3,0 m.l. Suprafață totală = 0,0100 ha	1999		Domeniu public al comunei conform Hotărârii Consiliului local nr. 46/1999
Drum comunal	D.C. nr. 8967 cu îmbrăcăminte din balast Lungime = 155,3 m.l. Lățime = 6,0 m.l. Suprafață totală = 0,0932 ha	1999		Domeniu public al comunei conform Hotărârii Consiliului local nr. 46/1999
Drum comunal	D.C. nr. 8998 cu îmbrăcăminte din balast Lungime = 39,5 m.l. Lățime = 6,0 m.l. Suprafață totală = 0,0237 ha	1999		Domeniu public al comunei conform Hotărârii Consiliului local nr. 46/1999
Drum exploatare	D.E. nr. 9018 cu îmbrăcăminte din pământ stabilizat Lungime = 92 m.l. Lățime = 3,0 m.l. Suprafață totală = 0,0060 ha	1999		Domeniu public al comunei conform Hotărârii Consiliului local nr. 46/1999
Drum exploatare	D.E. nr. 9029 cu îmbrăcăminte din pământ stabilizat Lungime = 92 m.l. Lățime = 3,0 m.l. Suprafață totală = 0,0276 ha	1999		Domeniu public al comunei conform Hotărârii Consiliului local nr. 46/1999
Drum comunal	D.C. nr. 11 cu îmbrăcăminte din balast Lungime = 2,004 m.l.	1999		Domeniu public al comunei conform

	Lățime = 6,0 m.l. Suprafață totală = 1,2025 ha			Hotărârii Consiliului local nr. 46/1999
Drum secundar	D.S. nr. 36 cu îmbrăcăminte din balast Lungime = 119,5 m.l. Lățime = 4,0 m.l. Suprafață totală = 0,0478 ha	1999		Domeniu public al comunei conform Hotărârii Consiliului local nr. 46/1999
Drum secundar	D.S. nr. 76 cu îmbrăcăminte din balast Lungime = 55 m.l. Lățime = 4,0 m.l. Suprafață totală = 0,0220 ha	1999		Domeniu public al comunei conform Hotărârii Consiliului local nr. 46/1999
Drum secundar	D.S. nr. 94 cu îmbrăcăminte din balast Lungime = 124,75 m.l. Lățime = 4,0 m.l. Suprafață totală = 0,0499 ha	1999		Domeniu public al comunei conform Hotărârii Consiliului local nr. 46/1999
Drum secundar	D.S. nr. 142 cu îmbrăcăminte din balast Lungime = 41 m.l. Lățime = 4,0 m.l. Suprafață totală = 0,0164 ha	1999		Domeniu public al comunei conform Hotărârii Consiliului local nr. 46/1999
Drum secundar	D.S. nr. 149 cu îmbrăcăminte din balast Lungime = 11 m.l. Lățime = 4,0 m.l. Suprafață totală = 0,0044 ha	1999		Domeniu public al comunei conform Hotărârii Consiliului local nr. 46/1999
Drum comunal	D.C. nr. 219 cu îmbrăcăminte din balast Lungime = 2024 m.l. Lățime = 6,0 m.l. Suprafață totală = 1,2148 ha	1999		Domeniu public al comunei conform Hotărârii Consiliului local nr. 46/1999
Drum secundar	D.S. nr. 231 cu îmbrăcăminte din balast Lungime = 74 m.l. Lățime = 4,0 m.l. Suprafață totală = 0,0296 ha	1999		Domeniu public al comunei conform Hotărârii Consiliului local nr.

				46/1999
Drum secundar	D.S. nr. 247 cu îmbrăcăminte din balast Lungime = 179,25 m.l. Lățime = 4,0 m.l. Suprafață totală = 0,0717 ha	1999		Domeniu public al comunei conform Hotărârii Consiliului local nr. 46/1999
Drum secundar	D.S. nr. 252 cu îmbrăcăminte din balast Lungime = 82 m.l. Lățime = 4,0 m.l. Suprafață totală = 0,0328 ha	1999		Domeniu public al comunei conform Hotărârii Consiliului local nr. 46/1999
Drum secundar	D.S. nr. 287 cu îmbrăcăminte din balast Lungime = 44 m.l. Lățime = 4,0 m.l. Suprafață totală = 0,0176 ha	1999		Domeniu public al comunei conform Hotărârii Consiliului local nr. 46/1999
Drum secundar	D.S. nr. 293 cu îmbrăcăminte din balast Lungime = 133,5 m.l. Lățime = 4,0 m.l. Suprafață totală = 0,0534 ha	1999		Domeniu public al comunei conform Hotărârii Consiliului local nr. 46/1999
Drum secundar	D.S. nr. 300 cu îmbrăcăminte din balast Lungime = 169,25 m.l. Lățime = 4,0 m.l. Suprafață totală = 0,0677 ha	1999		Domeniu public al comunei conform Hotărârii Consiliului local nr. 46/1999
Drum secundar	D.S. nr. 327 cu îmbrăcăminte din balast Lungime = 55,75 m.l. Lățime = 4,0 m.l. Suprafață totală = 0,0239 ha	1999		Domeniu public al comunei conform Hotărârii Consiliului local nr. 46/1999
Drum secundar	D.S. nr. 352 cu îmbrăcăminte din balast Lungime = 24 m.l. Lățime = 4,0 m.l. Suprafață totală = 0,0096 ha	1999		Domeniu public al comunei conform Hotărârii Consiliului local nr. 46/1999

Drum secundar	D.S. nr. 372 cu îmbrăcăminte din balast Lungime = 64,5 m.l. Lățime = 4,0 m.l. Suprafață totală = 0,0258 ha	1999		Domeniu public al comunei conform Hotărârii Consiliului local nr. 46/1999
Drum secundar	D.S. nr. 387 cu îmbrăcăminte din balast Lungime = 288,75 m.l. Lățime = 4,0 m.l. Suprafață totală = 0,1155 ha	1999		Domeniu public al comunei conform Hotărârii Consiliului local nr. 46/1999
Drum secundar	D.S. nr. 409 cu îmbrăcăminte din balast Lungime = 24 m.l. Lățime = 4,0 m.l. Suprafață totală = 0,0096 ha	1999		Domeniu public al comunei conform Hotărârii Consiliului local nr. 46/1999
SATUL CIUCANI				
Drum comunal	D.C. nr. 8586 cu îmbrăcăminte din balast Lungime = 52,6 m.l. Lățime = 6,0 m.l. Suprafață totală = 0,0316 ha	1999		Domeniu public al comunei conform Hotărârii Consiliului local nr. 46/1999
Drum exploatare	D.E. nr. 8639 cu îmbrăcăminte din pământ stabilizat Lungime = 564 m.l. Lățime = 3,0 m.l. Suprafață totală = 0,1692 ha	1999		Domeniu public al comunei conform Hotărârii Consiliului local nr. 46/1999
Drum exploatare	D.E. nr. 8642 cu îmbrăcăminte din pământ stabilizat Lungime = 24 m.l. Lățime = 3,0 m.l. Suprafață totală = 0,072 ha	1999		Domeniu public al comunei conform Hotărârii Consiliului local nr. 46/1999
Drum exploatare	D.E. nr. 8660 cu îmbrăcăminte din pământ stabilizat Lungime = 371 m.l. Lățime = 3,0 m.l. Suprafață totală = 0,1126 ha	1999		Domeniu public al comunei conform Hotărârii Consiliului local nr. 46/1999

Drum comunal	D.C. nr. 8711 cu îmbrăcăminte din balast Lungime = 839,12 m.l. Lățime = 8,0 m.l. Suprafață totală = 0,6713 ha	1999		Domeniu public al comunei conform Hotărârii Consiliului local nr. 46/1999
Drum secundar	D.S. nr. 8730 cu îmbrăcăminte din balast Lungime = 15 m.l. Lățime = 4,0 m.l. Suprafață totală = 0,0060 ha	1999		Domeniu public al comunei conform Hotărârii Consiliului local nr. 46/1999
Drum secundar	D.S. nr. 8751 cu îmbrăcăminte din balast Lungime = 16,5 m.l. Lățime = 4,0 m.l. Suprafață totală = 0,0066 ha	1999		Domeniu public al comunei conform Hotărârii Consiliului local nr. 46/1999
Drum exploatare	D.S. nr. 8787 cu îmbrăcăminte din pământ stabilizat Lungime = 92,3 m.l. Lățime = 4,0 m.l. Suprafață totală = 0,0277 ha	1999		Domeniu public al comunei conform Hotărârii Consiliului local nr. 46/1999
Drum secundar	D.S. nr. 403 cu îmbrăcăminte din balast Lungime = 59,25 m.l. Lățime = 4,0 m.l. Suprafață totală = 0,0237 ha	1999		Domeniu public al comunei conform Hotărârii Consiliului local nr. 46/1999
Drum secundar	D.S. nr. 153 cu îmbrăcăminte din balast Lungime = 522,5 m.l. Lățime = 4,0 m.l. Suprafață totală = 0,2090 ha	1999		Domeniu public al comunei conform Hotărârii Consiliului local nr. 46/1999
Drum secundar	D.S. nr. 33 cu îmbrăcăminte din balast Lungime = m.l. Lățime = 4,0 m.l. Suprafață totală = 0,0355 ha	1999		Domeniu public al comunei conform Hotărârii Consiliului local nr. 46/1999
Drum secundar	D.S. nr. 65 cu îmbrăcăminte din balast Lungime = 61,25 m.l.	1999		Domeniu public al comunei conform

	Lățime = 6,0 m.l. Suprafață totală = 0,2957 ha			Hotărârii Consiliului local nr. 46/1999
Drum secundar	D.S. nr. 65 cu îmbrăcăminte din balast Lungime = 61,25 m.l. Lățime = 4,0 m.l. Suprafață totală = 0,2450 ha	1999		Domeniu public al comunei conform Hotărârii Consiliului local nr. 46/1999
Drum secundar	D.S. nr. 155 cu îmbrăcăminte din balast Lungime = 98,75 m.l. Lățime = 4,0 m.l. Suprafață totală = 0,0395 ha	1999		Domeniu public al comunei conform Hotărârii Consiliului local nr. 46/1999
Drum comunal	D.C. nr. 166 cu îmbrăcăminte din balast Lungime = 94,8 m.l. Lățime = 6,0 m.l. Suprafață totală = 0,5689 ha	1999		Domeniu public al comunei conform Hotărârii Consiliului local nr. 46/1999
Drum secundar	D.S. nr. 191 cu îmbrăcăminte din balast Lungime = 59,25 m.l. Lățime = 4,0 m.l. Suprafață totală = 0,,237 ha	1999		Domeniu public al comunei conform Hotărârii Consiliului local nr. 46/1999
Drum secundar	D.S. nr. 195 cu îmbrăcăminte din balast Lungime = 625,2 m.l. Lățime = 4,0 m.l. Suprafață totală = 0,26,9 ha	1999		Domeniu public al comunei conform Hotărârii Consiliului local nr. 46/1999
SATUL FUNDU RĂCĂCIUNI				
Drum secundar	D.S. nr. 14 cu îmbrăcăminte din balast Lungime = 15 m.l. Lățime = 4,0 m.l. Suprafață totală = 0,060 ha	1999		Domeniu public al comunei conform Hotărârii Consiliului local nr. 46/1999
Drum comunal	D.C. nr. 16 cu îmbrăcăminte din balast Lungime = 968,5 m.l.	1999		Domeniu public al comunei conform Hotărârii

	Lățime = 8,0 m.l. Suprafață totală = 0,7748 ha			Consiliului local nr. 46/1999
Drum exploatare	D.E. nr. 50 cu îmbrăcăminte din pământ stabilizat Lungime = 230 m.l. Lățime = 3,0 m.l. Suprafață totală = 0,0690 ha	1999		Domeniu public al comunei conform Hotărârii Consiliului local nr. 46/1999
Drum secundar	D.S. nr. 65 cu îmbrăcăminte din balast Lungime = 119,75 m.l. Lățime = 4,0 m.l. Suprafață totală = 0,0479 ha	1999		Domeniu public al comunei conform Hotărârii Consiliului local nr. 46/1999
Drum secundar	D.S. nr. 93 cu îmbrăcăminte din balast Lungime = 30 m.l. Lățime = 4,0 m.l. Suprafață totală = 0,0120 ha	1999		Domeniu public al comunei conform Hotărârii Consiliului local nr. 46/1999
Drum secundar	D.S. nr. 124 cu îmbrăcăminte din balast Lungime = 15,7 m.l. Lățime = 4,0 m.l. Suprafață totală = 0,0603 ha	1999		Domeniu public al comunei conform Hotărârii Consiliului local nr. 46/1999
Drum secundar	D.S. nr. 132 cu îmbrăcăminte din balast Lungime = 80,5 m.l. Lățime = 4,0 m.l. Suprafață totală = 0,0322 ha	1999		Domeniu public al comunei conform Hotărârii Consiliului local nr. 46/1999
Drum comunal	D.C. nr. 141 cu îmbrăcăminte din balast Lungime = 28,422 m.l. Lățime = 4,0 m.l. Suprafață totală = 0,7738 ha	1999		Domeniu public al comunei conform Hotărârii Consiliului local nr. 46/1999
Drum exploatare	D.E. nr. 148 cu îmbrăcăminte din pământ stabilizat Lungime = 89,6 m.l. Lățime = 4,0 m.l. Suprafață totală = 0,0269 ha	1999		Domeniu public al comunei conform Hotărârii Consiliului local nr. 46/1999

Drum secundar	D.S. nr. 182 cu îmbrăcăminte din balast Lungime = 56,7 m.l. Lățime = 4,0 m.l. Suprafață totală = 0,2268 ha	1999		Domeniu public al comunei conform Hotărârii Consiliului local nr. 46/1999
Drum secundar	D.S. nr. 183 cu îmbrăcăminte din balast Lungime = 321 m.l. Lățime = 4,0 m.l. Suprafață totală = 0,1286 ha	1999		Domeniu public al comunei conform Hotărârii Consiliului local nr. 46/1999
Drum secundar	D.S. nr. 219 cu îmbrăcăminte din balast Lungime = 37,5 m.l. Lățime = 4,0 m.l. Suprafață totală = 0,0150 ha	1999		Domeniu public al comunei conform Hotărârii Consiliului local nr. 46/1999
Drum secundar	D.S. nr. 222 cu îmbrăcăminte din balast Lungime = 250,5 m.l. Lățime = 4,0 m.l. Suprafață totală = 0,1003 ha	1999		Domeniu public al comunei conform Hotărârii Consiliului local nr. 46/1999
Drum secundar	D.S. nr. 266 cu îmbrăcăminte din balast Lungime = 56 m.l. Lățime = 4,0 m.l. Suprafață totală = 0,0224 ha	1999		Domeniu public al comunei conform Hotărârii Consiliului local nr. 46/1999
Drum secundar	D.S. nr. 300 cu îmbrăcăminte din balast Lungime = 97,5 m.l. Lățime = 4,0 m.l. Suprafață totală = 0,0390 ha	1999		Domeniu public al comunei conform Hotărârii Consiliului local nr. 46/1999
Drum secundar	D.S. nr. 302 cu îmbrăcăminte din balast Lungime = 97,5 m.l. Lățime = 4,0 m.l. Suprafață totală = 0,0390 ha	1999		Domeniu public al comunei conform Hotărârii Consiliului local nr. 46/1999
Drum secundar	D.S. nr. 320 cu îmbrăcăminte din balast Lungime = 270,25 m.l.	1999		Domeniu public al comunei conform

	Lățime = 4,0 m.l. Suprafață totală = 0,1081 ha			Hotărârii Consiliului local nr. 46/1999
Drum secundar	D.S. nr. 332 cu îmbrăcăminte din balast Lungime = 24,0 m.l. Lățime = 4,0 m.l. Suprafață totală = 0,094 ha	1999		Domeniu public al comunei conform Hotărârii Consiliului local nr. 46/1999
Drum secundar	D.S. nr. 337 cu îmbrăcăminte din balast Lungime = 18,7 m.l. Lățime = 4,0 m.l. Suprafață totală = 0,075 ha	1999		Domeniu public al comunei conform Hotărârii Consiliului local nr. 46/1999
Drum secundar	D.S. nr. 345 cu îmbrăcăminte din balast Lungime = 34,7 m.l. Lățime = 4,0 m.l. Suprafață totală = 0,0139 ha	1999		Domeniu public al comunei conform Hotărârii Consiliului local nr. 46/1999
Drum secundar	D.S. nr. 373 cu îmbrăcăminte din balast Lungime = 80,0 m.l. Lățime = 4,0 m.l. Suprafață totală = 0,021 ha	1999		Domeniu public al comunei conform Hotărârii Consiliului local nr. 46/1999
Drum secundar	D.S. nr. 400 cu îmbrăcăminte din balast Lungime = 405 m.l. Lățime = 4,0 m.l. Suprafață totală = 0,1621 ha	1999		Domeniu public al comunei conform Hotărârii Consiliului local nr. 46/1999
Drum secundar	D.S. nr. 401 cu îmbrăcăminte din balast Lungime = 95,0 m.l. Lățime = 4,0 m.l. Suprafață totală = 0,0381 ha	1999		Domeniu public al comunei conform Hotărârii Consiliului local nr. 46/1999
Drum secundar	D.S. nr. 416 cu îmbrăcăminte din balast Lungime = 72,5 m.l. Lățime = 4,0 m.l. Suprafață totală = 0,0290 ha	1999		Domeniu public al comunei conform Hotărârii Consiliului local nr.

				46/1999
Drum secundar	D.S. nr. 423 cu îmbrăcăminte din balast Lungime = 32,0 m.l. Lățime = 4,0 m.l. Suprafață totală = 0,0128 ha	1999		Domeniu public al comunei conform Hotărârii Consiliului local nr. 46/1999
Drum secundar	D.S. nr. 438 cu îmbrăcăminte din balast Lungime = 1,495 m.l. Lățime = 4,0 m.l. Suprafață totală = 0,5981 ha	1999		Domeniu public al comunei conform Hotărârii Consiliului local nr. 46/1999
Drum secundar	D.S. nr. 439 cu îmbrăcăminte din balast Lungime = 40,0 m.l. Lățime = 4,0 m.l. Suprafață totală = 0,0160 ha	1999		Domeniu public al comunei conform Hotărârii Consiliului local nr. 46/1999
Drum secundar	D.S. nr. 440 cu îmbrăcăminte din balast Lungime = 120,0 m.l. Lățime = 4,0 m.l. Suprafață totală = 0,0481 ha	1999		Domeniu public al comunei conform Hotărârii Consiliului local nr. 46/1999
Drum secundar	D.S. nr. 447 cu îmbrăcăminte din balast Lungime = 64,0 m.l. Lățime = 4,0 m.l. Suprafață totală = 0,0257 ha	1999		Domeniu public al comunei conform Hotărârii Consiliului local nr. 46/1999
Drum secundar	D.S. nr. 464 cu îmbrăcăminte din balast Lungime = 100,5 m.l. Lățime = 4,0 m.l. Suprafață totală = 0,0402 ha	1999		Domeniu public al comunei conform Hotărârii Consiliului local nr. 46/1999
Drum secundar	D.S. nr. 489 cu îmbrăcăminte din balast Lungime = 135,0 m.l. Lățime = 4,0 m.l. Suprafață totală = 0,0541 ha	1999		Domeniu public al comunei conform Hotărârii Consiliului local nr. 46/1999

Drum secundar	D.S. nr. 583 cu îmbrăcăminte din balast Lungime = 110,0 m.l. Lățime = 4,0 m.l. Suprafață totală = 0,0440 ha	1999		Domeniu public al comunei conform Hotărârii Consiliului local nr. 46/1999
Drum secundar	D.S. nr. 602 cu îmbrăcăminte din balast Lungime = 46,0 m.l. Lățime = 4,0 m.l. Suprafață totală = 0,0185 ha	1999		Domeniu public al comunei conform Hotărârii Consiliului local nr. 46/1999
Drum secundar	D.S. nr. 615 cu îmbrăcăminte din balast Lungime = 16,5 m.l. Lățime = 4,0 m.l. Suprafață totală = 0,0066 ha	1999		Domeniu public al comunei conform Hotărârii Consiliului local nr. 46/1999
Drum secundar	D.S. nr. 626 cu îmbrăcăminte din balast Lungime = 28,0 m.l. Lățime = 4,0 m.l. Suprafață totală = 0,0112 ha	1999		Domeniu public al comunei conform Hotărârii Consiliului local nr. 46/1999
Drum secundar	D.S. nr. 627 cu îmbrăcăminte din balast Lungime = 602,0 m.l. Lățime = 4,0 m.l. Suprafață totală = 0,2409 ha	1999		Domeniu public al comunei conform Hotărârii Consiliului local nr. 46/1999
Drum secundar	D.S. nr. 661 cu îmbrăcăminte din balast Lungime = 92,0 m.l. Lățime = 4,0 m.l. Suprafață totală = 0,0369 ha	1999		Domeniu public al comunei conform Hotărârii Consiliului local nr. 46/1999
Drum secundar	D.S. nr. 709 cu îmbrăcăminte din balast Lungime = 461,7 m.l. Lățime = 4,0 m.l. Suprafață totală = 0,1847 ha	1999		Domeniu public al comunei conform Hotărârii Consiliului local nr. 46/1999
Drum secundar	D.S. nr. 747 cu îmbrăcăminte din balast Lungime = 241 m.l.	1999		Domeniu public al comunei conform

	Lățime = 4,0 m.l. Suprafață totală = 0,0964 ha			Hotărârii Consiliului local nr. 46/1999
Drum secundar	D.S. nr. 782 cu îmbrăcăminte din balast Lungime = 462 m.l. Lățime = 4,0 m.l. Suprafață totală = 0,1848 ha	1999		Domeniu public al comunei conform Hotărârii Consiliului local nr. 46/1999
Drum secundar	D.S. nr. 797 cu îmbrăcăminte din balast Lungime = 30,0 m.l. Lățime = 4,0 m.l. Suprafață totală = 0,0121 ha	1999		Domeniu public al comunei conform Hotărârii Consiliului local nr. 46/1999
Drum secundar	D.S. nr. 800 cu îmbrăcăminte din balast Lungime = 60,5 m.l. Lățime = 4,0 m.l. Suprafață totală = 0,0242 ha	1999		Domeniu public al comunei conform Hotărârii Consiliului local nr. 46/1999
Drum secundar	D.S. nr. 828 cu îmbrăcăminte din balast Lungime = 261,5 m.l. Lățime = 4,0 m.l. Suprafață totală = 0,1046 ha	1999		Domeniu public al comunei conform Hotărârii Consiliului local nr. 46/1999
Drum secundar	D.S. nr. 829 cu îmbrăcăminte din balast Lungime = 311,5 m.l. Lățime = 4,0 m.l. Suprafață totală = 0,1246 ha	1999		Domeniu public al comunei conform Hotărârii Consiliului local nr. 46/1999
Drum secundar	D.S. nr. 847 cu îmbrăcăminte din balast Lungime = 64,0 m.l. Lățime = 4,0 m.l. Suprafață totală = 0,257 ha	1999		Domeniu public al comunei conform Hotărârii Consiliului local nr. 46/1999
Drum secundar	D.S. nr. 861 cu îmbrăcăminte din balast Lungime = 60,0 m.l. Lățime = 4,0 m.l. Suprafață totală = 0,0240 ha	1999		Domeniu public al comunei conform Hotărârii Consiliului local nr.

				46/1999
Drum secundar	D.S. nr. 862 cu îmbrăcăminte din balast Lungime = 291 m.l. Lățime = 4,0 m.l. Suprafață totală = 0,1164 ha	1999		Domeniu public al comunei conform Hotărârii Consiliului local nr. 46/1999
Drum secundar	D.S. nr. 921 cu îmbrăcăminte din balast Lungime = 105,0 m.l. Lățime = 4,0 m.l. Suprafață totală = 0,0419 ha	1999		Domeniu public al comunei conform Hotărârii Consiliului local nr. 46/1999
Drum secundar	D.S. nr. 950 cu îmbrăcăminte din balast Lungime = 120,0 m.l. Lățime = 4,0 m.l. Suprafață totală = 0,0481 ha	1999		Domeniu public al comunei conform Hotărârii Consiliului local nr. 46/1999
Drum secundar	D.S. nr. 960 cu îmbrăcăminte din balast Lungime = 166,0 m.l. Lățime = 4,0 m.l. Suprafață totală = 0,0664 ha	1999		Domeniu public al comunei conform Hotărârii Consiliului local nr. 46/1999
Drum secundar	D.S. nr. 970 cu îmbrăcăminte din balast Lungime = 57,5 m.l. Lățime = 4,0 m.l. Suprafață totală = 0,0230 ha	1999		Domeniu public al comunei conform Hotărârii Consiliului local nr. 46/1999
Drum secundar	D.S. nr. 1011 cu îmbrăcăminte din balast Lungime = 171,5 m.l. Lățime = 4,0 m.l. Suprafață totală = 0,0687 ha	1999		Domeniu public al comunei conform Hotărârii Consiliului local nr. 46/1999
Drum comunal	D.C. nr. 110 Răcăciuni-Fundu Răcăciuni cu îmbrăcăminte din balast din care 8,5 km la începutul drumului din îmbrăcăminte asfaltică Lungime = 13500 m.l. Lățime = 10,0 m.l. Suprafață totală = 13,5 ha	2004	32.332.001 .258 mii lei	Domeniu public al comunei conform Hotărârii Consiliului local nr. 46/1999, modificat prin H.C.L. nr.

				48/03.10.2008
Drum comunal	D.C. nr. 163 Gheorghe Doja-Ciucani cu îmbrăcăminte din balast, reabilitat pe 300 m.l. Lungime = 5000 m.l. Lățime = 8,0 m.l. Suprafață totală = 4,0 ha	1999		Domeniu public al comunei conform Hotărârii Consiliului local nr. 46/1999, modificată conform H.G. nr. 588/2006
Drum comunal	D.S. nr. 90 Gh. Doja–Gara Faraoani Lungime = 150,0 m.l. Lățime = 8,0 m.l. Suprafață totală = 1200 ha	1995		Domeniu public al comunei conform Hotărârii Consiliului local nr. 46/1999
Pod	Pod construit din beton situat la km 0+300 pe DC 110 Răcăciuni-Fundu Răcăciuni Lungime = 48 m.l. Lățime = 6,0 m.l. Cu trei deschideri	1995		Domeniu public al comunei conform Hotărârii Consiliului local nr. 46/1999
Pod	Pod construit din beton situat la km 1+700 pe DC 110 Răcăciuni-Fundu Răcăciuni Lungime = 32 m.l. Lățime = 6,0 m.l. Cu două deschideri	1985		Domeniu public al comunei conform Hotărârii Consiliului local nr. 46/1999
Pod	Pod construit din beton situat la km 2+800 pe DC 110 Răcăciuni-Fundu Răcăciuni Lungime = 48 m.l. Lățime = 6,0 m.l. Cu trei deschideri			Domeniu public al comunei conform Hotărârii Consiliului local nr. 46/1999
Pod	Pod construit din beton situat la km11+800 pe DC 110110 Răcăciuni-Fundu Răcăciuni Lungime = 25 m.l. Lățime = 6,0 m.l. Cu două deschideri	1991		Domeniu public al comunei conform Hotărârii Consiliului local nr. 46/1999
Conductă de alimentare	Conductă de alimentare cu apă potabilă situată în cartierul de blocuri din satul Răcăciuni Lungime = 2,0 km	1980		Domeniu public al comunei conform Hotărârii

				Consiliului local nr. 46/1999
Conductă de alimentare	Conductă de alimentare cu apă potabilă situată în punctul Cetățuia din satul Răcăciuni Lungime = 2,10 km	1980		Domeniu public al comunei conform Hotărârii Consiliului local nr. 46/1999
canalizare	Sistem de canalizare ape menajere, situat în zona centrală a localității Răcăciuni, format din colector rețea DN200 și DN300, în lungime de 2200 m; colector principal DN300, în lungime de 2100 m; stație de epurare tip RESETILOV-180 mc/zi	1980	22.918.512 mii lei	Domeniu public al comunei conform Hotărârii Consiliului local nr. 46/1999, modificată conform H.G. nr. 588/2006
Clădire pompă apă	Clădire în care află pompe de apă, situată în satul Răcăciuni, pe dealul Cetățuia S.C. = 12 m.p. S.T. = 80 m.p.	1980		Domeniu public al comunei conform Hotărârii Consiliului local nr. 46/1999
Bazin apă	Bazin de apă construit din beton, situat în satul Răcăciuni, pe dealul Cetățuia S.C. = 24 m.p. S.T. = 400 m.p. Capacitate = 50 m.c.			Domeniu public al comunei conform Hotărârii Consiliului local nr. 46/1999
Puț	Puț de apă potabilă situat în satul Răcăciuni, în cartierul de blocuri, lângă locuința lui Bărbuță Petre S.C. = 9 m.p. S.T. = 225 m.p. Capacitate = 40 m.c.	1988		Domeniu public al comunei conform Hotărârii Consiliului local nr. 46/1999
Puț sec	Puț sec pentru depozitare animale moarte, construit din beton, situat în satul Gișteni, pe Valea Mocanilor S.C. = 37,5 m.p. S.T. = 100 m.p.	1998		Domeniu public al comunei conform Hotărârii Consiliului local nr. 46/1999
Centrală termică	Centrală termică dezafectată, situată în satul Răcăciun, cartierul de blocuri, construită din beton	1980		Domeniu public al comunei conform

	S.C. = 180 m.p. S.T. = 292 m.p.			Hotărâri Consiliului local nr. 46/1999
Depozit	Depozit pentru combustibil solid, dezafectat, construit din cărămidă, în satul Răcăciuni, cartierul de blocuri S.C. = 162 m.p. S.T. = 1080 m.p.	1980		Domeniu public al comunei conform Hotărâri Consiliului local nr. 46/1999
Târg săptămânal	Târg săptămânal situat în satul Răcăciuni, lângă albia Pârâului Răcăciuni pe DE 85	1998		Domeniu public al comunei conform Hotărâri Consiliului local nr. 46/1999
Teren aferent târgului săptămânal	Teren aferent târgului săptămânal în suprafață totală de 4921,6 m.p.	1998	27.400.000 lei pentru suprafața de 3906 m.p.	Suprafața de 3906 m.p. aparține domeniului privat conform contractului de vânzare- cumpărare nr. 5505/1997
Obor de vite	Obor de vite situat în satul Răcăciuni lângă locuințele lui Tăbăcilă I. Și Bîrsan M.	1995		Domeniu public al comunei conform Hotărâri Consiliului local nr. 46/1999
Teren aferent oborului de vite	Teren aferent oborului de vite din satul Răcăciuni, în Târgul săptămânal, în suprafață totală de 3635 m.p.	1995	17.100.950 lei ROL	Domeniu public al comunei conform Hotărâri Consiliului local nr. 10/28.02.2005, modificată prin H.G. nr. 588/2006
Clădire administra- tivă	Clădire administrativă situată în satul Răcăciuni în Târgul săptămânal construită din lemn, acoperită cu tablă	1996	15.221.877 lei	Domeniu public al comunei conform Hotărâri Consiliului local nr.

				46/1999
Parc	Parcul "Al.I.Cuza" situat în satul Răcăciuni, lângă casa parohială ortodoxă în suprafață de 2493 m.p.	1906		Domeniu public al comunei conform Hotărârii Consiliului local nr. 46/1999
Clădire parc 1	Clădire construită în parcul "Al.I.Cuza" din bolțari și beton, în suprafață de 100 m.p.	1986	26.549.271 lei	Domeniu public al comunei conform Hotărârii Consiliului local nr. 46/1999
Clădire parc 2	Centrul de zi pentru persoane cu nevoi speciale, amenajat prin Programul PHARE-RICOP	2003	280.000 mii lei ROL	Domeniu public al comunei conform Hotărârii Consiliului local nr. 46/1999, modificat prin H.G. 588/2006
Clădire anexă parc	Clădire construită ca anexă la clădirea parc 1 din bolțari, în suprafață de 32 m.p.	1996	2.219.000 lei	Domeniu public al comunei conform Hotărârii Consiliului local nr. 46/1999
Împrejmuire parc	Gard ce împrejmuește parcul "Al.I.Cuza" construit din beton cu rame din plase sârmă pe o lungime de 190 m. l.			Domeniu public al comunei conform Hotărârii Consiliului local nr. 46/1999
Statuie "I.C. Brătianu"	Statuia lui "I.C.Brătianu" amplasată în Parcul "Al.I.Cuza", în satul Răcăciuni			Domeniu public al comunei conform Hotărârii Consiliului local nr. 46/1999
Statuie "Al.I.Cuza"	Amplasată în centrul parcului AI.I.Cuza din satul Răcăciuni, pe soclul de beton placat cu marmură	1908		Domeniu public al comunei conform Hotărârii Consiliului local nr.

				46/1999
Statuie "Spiru Haret"	Statuia lui Spiru Haret, amplasată în curtea Școlii gen.nr.1 Răcăciuni, pe soclu din beton	1932		Domeniu public al comunei conform Hotărârii Consiliului local nr. 46/1999
Baza sportiva "Lia Manoliu"	Baza sportivă "Lia Manoliu", situată lângă sediul Consiliului Local Răcăciuni, în suprafața de 15885,75 mp, cu teren drenat, pe care se află: teren fotbal, teren handbal, pistă atletism cu zgură în lungime de 400 m, tabelă marcaj, tribune, împrejmuire cu gard metalic.	1954		Suprafață de 3082,5 m a fost revendicată și câștigată în instanță de fostul proprietar H.C.L. nr. 44/14.04.2004
Baza sportivă "Lia Manoliu"	Gard ce împrejmuiește baza sportivă în lungime 450 m.l., construit din plasă de Buzău, pe fundație de beton	1954		Domeniu public al comunei conform Hotărârii Consiliului local nr. 46/1999
Clădire administrativă	Clădire administrativă din incinta bazei sportive "Lia Manoliu" construită din material lemnos, acoperită cu plăci azbociment, în care sunt amenajate vestiare pentru sportivi în partea stângă, iar în partea dreaptă depozit materiale construcții (spațiu închiriat de S.C.FARES S.A.FARAOANI) construcție în suprafață totală de 100 m.p.			Domeniu public al comunei conform Hotărârii Consiliului local nr. 46/1999
Monumentul Eroilor	Monumentul Eroilor situat în incinta cartierului de blocuri din satul Răcăciuni, construit din beton placat cu marmură S.T.= 150 m.p. Lungime = 10 m.l. Lățime = 5 m	1997	7.923.500 lei	Domeniu public al comunei conform Hotărârii Consiliului local nr. 46/1999
Împrejmuire Monument Eroii	Împrejmuire Monument Eroii, din grilaj de fier cu o lungime de 30 m.l.	1997		Domeniu public al comunei conform Hotărârii Consiliului local nr. 46/1999

Alei și străduțe asfaltate mărginite de spațiul verde situate în incinta Cartierului de blocuri în satul din Răcăciuni	Alei și străduțe asfaltate mărginite de spațiul verde situate în incinta Cartierului de blocuri din satul din Răcăciuni, pe o suprafață de 4880 m.p.	1982		Domeniu public al comunei conform Hotărârii Consiliului local nr. 46/1999, modificată prin HCL nr. 57/23.06.2009
Clădire Consiliul Local - Primărie	Clădire în care își desfășoară activitatea Consiliul Local și Primăria comunei Răcăciuni, construită din cărămidă pe fundație de beton, acoperită cu țiglă, iluminat electric, încălzire combustibil solid, P+1 Suprafață construită = 285 m.p.	1942	460.000.000 lei	Suprafața de 80 m.p. este dată în administrarea Muzeului de Istorie Bacău, respectiv funcționează Muzeul de Etnografie "Vasile Heisu"
Terenul aferent Clădire Consiliul Local - Primărie	Terenul aferent Clădirii în care își desfășoară activitatea Consiliul Local - Primăria comunei Răcăciuni, suprafața = 3000 m.p., se învecinează cu: N-Baza sportivă, E-E85, V-drum secundar, S-Oficiul Poștal Răcăciuni; din suprafață totală 2000 m.p.=teren arabil, 500 m.p.=livadă și 500 m.p.= spațiu verde			Domeniu public al comunei conform Hotărârii Consiliului local nr. 46/1999
Casa de Cultură N. Stroe	Casa de Cultură din satul Răcăciuni, construită din cărămidă, pe fundație de beton, acoperită cu placă de beton și țiglă Suprafață = 650 m.p.	1988	1.211.251 lei	Domeniu public al comunei conform Hotărârii Consiliului local nr. 46/1999
Biblioteca comunală N. Stroe	Biblioteca N. Stroe situată în satul Răcăciuni, în sediul Casei de Cultură, pe o suprafață de 60 m.p.	1990		Domeniu public al comunei conform Hotărârii Consiliului local nr. 46/1999

Școala Generală nr. 1 Racăciuni – Corp A	Clădire Școala Generală nr. 1 Racăciuni – Corp A, situată în partea dreaptă a DC Racăciuni-Fundu Racăciuni, cu clasele I-VIII, compusă din P+1, construită pe fundație din beton, cu pereți din cărămidă, iluminat electric, încălzire sobe cu lemne, pardoseală din parchet, acoperiș din tablă, suprafață construită la P+1=1914 m.p.	1948	379.400	Domeniu public al comunei conform Hotărârii Consiliului local nr. 46/1999
Clădire atelier	Clădire atelier aparținând Școala generală nr. 1 Racăciuni, (pictură, informatică, croitorie) și sală de sport construită din cărămidă, pe fundație de beton, acoperită cu tablă, încălzire sobe cu lemne, instalație electrică.		123.000	Domeniu public al comunei conform Hotărârii Consiliului local nr. 46/1999
Sală de festivități aparținând Șc. gen. nr.1	Clădire cu o singură cameră, unde se organizează diverse festivități ale elevilor, construită din caramidă pe fundație de beton, acoperită cu tablă, instalație electrică, încălzire sobă cu lemne Suprafața = 120 m. p.			Domeniu public al comunei conform Hotărârii Consiliului local nr. 46/1999
Magazie combustibil Șc. gen. nr.1	Clădire construită din cărămidă, pe fundație beton, acoperită cu tablă Suprafața totală = 400 m.p.			Domeniu public al comunei conform Hotărârii Consiliului local nr. 46/1999
Teren aferent Șc. gen. nr.1 – Corp A	Suprafața de teren aferentă Șc. gen. nr. 1 – Corp A din satul Racăciuni este de 7440 m. p., avînd ca megieși la N - Iliescu M., S – Vladu L., E – pârâul Racăciuni și V – DC110			Domeniu public al comunei conform Hotărârii Consiliului local nr. 46/1999
Împrejmuire cu gard a Șc. gen. cu clasele I-VIII – Racăciuni – Corp A	Împrejmuire cu gard din lemn pe fundație de beton și gard cu plasă de sârmă			Domeniu public al comunei conform Hotărârii Consiliului local nr. 46/1999
Șc. gen. nr.1	Clădire Șc. gen. nr. 1 Racăciuni – Corp B – clasele I-IV, situată pe			Domeniu public al

Răcăciuni – Corp B	partea stângă a DC 110 Răcăciuni – Fundu Răcăciuni, construită din cărămidă, pe fundație beton, acoperită cu tablă, instalație electrică, încălzire-sobă cu lemne Suprafață = 670 m. p.			comunei conform Hotărârii Consiliului local nr. 46/1999
Locuință de serviciu aparținând Șc.gen.nr.1 Răcăciuni	Locuință din cărămidă, pe fundație beton, acoperită cu tablă, instalație electrică, încălzire-sobă cu lemne, pardoseli scândură Suprafață = 50 m. p.			Domeniu public al comunei conform Hotărârii Consiliului local nr. 46/1999
Grădinița nr. 1 Răcăciuni	Grădinița nr. 1 Răcăciuni situată lângă Șc. gen. nr.1 Răcăciuni, construită din cărămidă, pe fundație beton, acoperită cu tablă, instalație electrică, încălzire-sobă cu lemne, pardoseli scândură Suprafață = 350 m. p			Domeniu public al comunei conform Hotărârii Consiliului local nr. 46/1999
Teren aferent Șc. gen. nr.1 Răcăciuni – Corp B și Grădiniței Răcăciuni	Suprafața de teren aferentă celor două construcții = 7576 m.p.			Domeniu public al comunei conform Hotărârii Consiliului local nr. 46/1999
Împrejmuire cu gard a Șc. gen. nr.1 Răcăciuni – Corp B și Grădiniței Răcăciuni	Împrejmuire cu gard de scândură pe fundație de beton			Domeniu public al comunei conform Hotărârii Consiliului local nr. 46/1999
Școala nr. 2 Răcăciuni	Clădire Școala nr. 2 Răcăciuni, situată pe partea dreaptă a DE 85 Adjud-Bacău, cu clasele I-IV, construită din cărămidă, pe fundație beton, acoperită cu tablă, instalație electrică, încălzire-sobă cu lemne, pardoseli scândură Suprafață = 309 m. p			Domeniu public al comunei conform Hotărârii Consiliului local nr. 46/1999
Magazie combustibil Școala nr. 2	Clădire construită din cărămidă, pe fundație beton, acoperită cu tablă, în suprafață de 40 m.p.			Domeniu public al comunei conform Hotărârii

Răcăciuni				Consiliului local nr. 46/1999
Teren aferent Șc.gen. nr. 2 Răcăciuni	Suprafața de teren aferentă Șc.gen. nr. 2 Răcăciuni este de 3971 m.p., din care 800 m.p. livadă și 3171 m.p. curți			Domeniu public al comunei conform Hotărârii Consiliului local nr. 46/1999
Împrejmuire cu gard a Șc. gen. nr.2 Răcăciuni	Împrejmuire pe fundație de beton, cu lemn și plasă de sârmă Lungime = 4320 m.l.			Domeniu public al comunei conform Hotărârii Consiliului local nr. 46/1999
Școala cu clasele I-VIII din satul Gișteni	Clădirea Șc cu clasele I-VIII din satul Gișteni, construită din cărămidă, pe fundație beton, acoperită cu tablă, instalație electrică, încălzire-sobă cu lemne, pardoseală din scândură Suprafață = 609 m. p			Domeniu public al comunei conform Hotărârii Consiliului local nr. 46/1999
Teren aferent	Suprafața de teren aferentă Șc cu clasele I-VIII Gișteni este de 5000 m.p.			Domeniu public al comunei conform Hotărârii Consiliului local nr. 46/1999
Împrejmuire cu gard a Șc cu clasele I-VIII Gișteni	Împrejmuire cu gard din scândură pe fundație de beton este în lungime de 64 m. p.			Domeniu public al comunei conform Hotărârii Consiliului local nr. 46/1999
Școala cu clasele I-IV Ciucani	Clădirea Șc. Cu clasele I-IV Ciucani este construită din cărămidă, pe fundație beton, acoperită cu tablă, instalație electrică, încălzire-sobă cu lemne, pardoseală din scândură Suprafață = 162,52 m. p			Domeniu public al comunei conform Hotărârii Consiliului local nr. 46/1999
Teren aferent Șc. Ciucani	Suprafața de teren aferentă Șc. Ciucani este de 4877,18 m.p. din care curți = 1277,48 m.p., livadă = 3400 m.p., având ca megieși: N-Livada, S-drum comunal, E-proprietate Mengheriș I., V-			Domeniu public al comunei conform Hotărârii Consiliului local nr. 46/1999

	proprietate Silaghe F.			
Împrejmuire cu gard a Șc. Ciucani	Împrejmuire cu gard cu plasă de sârmă pe fundație beton, în lungime de 1440 m.l.			Domeniu public al comunei conform Hotărârii Consiliului local nr. 46/1999
Șc.nr.2 Fundu Răcăciuni	Clădirea Șc.nr.2 Fundu Răcăciuni construită din cărămidă, pe fundație beton, acoperită cu tablă, instalație electrică, încălzire-sobă cu lemne, pardoseală din scândură Suprafață = 750 m. p			Domeniu public al comunei conform Hotărârii Consiliului local nr. 46/1999
Teren aferent Șc.nr.2 Fundu Răcăciuni	Suprafața de teren aferentă Șc.nr.2 Fundu Răcăciuni este de 1364 m.p. megieșită astfel: N-Tamaș Ion, S-drum secundar, E-drum comunal, V-.....			Domeniu public al comunei conform Hotărârii Consiliului local nr. 46/1999
Școala cu clasele I-VIII Gheorghe Doja	Clădirea Șc. Cu clasele I-VIII Gheorghe Doja, construită din cărămidă, pe fundație beton, acoperită cu tablă, instalație electrică, încălzire-sobă cu lemne, pardoseli scândură Suprafață = 633,95 m. p			Domeniu public al comunei conform Hotărârii Consiliului local nr. 46/1999
Teren aferent Șc. Gheorghe Doja	Suprafața de teren aferentă Șc. Gheorghe Doja este de 2283,87 m.p., megieșită astfel: N-Ferma Gh. Doja, S-drum comunal, E-drum secundar, V-Parahia Ortodoxă			Domeniu public al comunei conform Hotărârii Consiliului local nr. 46/1999
Împrejmuire cu gard a Șc.gen. Gheorghe Doja	Împrejmuire cu gard cu plasă pe fundație beton, în lungime de 2320 m.l.			Domeniu public al comunei conform Hotărârii Consiliului local nr. 46/1999
Grădinița Gh. Doja	Clădirea grădiniței Gh. Doja este construită din cărămidă, pe fundație beton, acoperită cu tablă, instalație electrică, încălzire cu lemne, pardoseală din scândură Suprafață = 161,75 m. p			Domeniu public al comunei conform Hotărârii Consiliului local nr. 46/1999

Teren aferent Grădiniței Gh. Doja	Suprafața de teren aferentă Grădiniței Gh. Doja este de 1119,74, megieșită astfel: N-Pastor P, S-Pastor Ionel, E-Ferma Gh. Doja, V-drum comunal			Domeniu public al comunei conform Hotărârii Consiliului local nr. 46/1999
Cămin cultural Gh. Doja	Clădirea Căminului cultural Gh. Doja, în aceeași curte cu Grădinița Gh. Doja este construită din cărămidă, pe fundație beton, acoperită cu tablă, iluminat electric, încălzire-sobe cu lemne, suprafața = 108,75 m.p.		1930	Domeniu public al comunei conform Hotărârii Consiliului local nr. 46/1999
Cămin cultural Gîșteni	Clădirea Căminului cultural Gîșteni construită din cărămidă, pe fundație beton, acoperită cu tablă			Domeniu public al comunei conform Hotărârii Consiliului local nr. 46/1999
Cămin cultural Fundu Răcăciuni	Clădirea Căminului Cultural Fundu Răcăciuni situată în aceeași curte cu Șc.gen.nr.2 Fundu Răcăciun,i construită din cărămidă, pe fundație beton, acoperită cu tablă, instalație electrică, încălzire sobă cu lemne, pardoseli din scândură Suprafață = 112 m. p.			Domeniu public al comunei conform Hotărârii Consiliului local nr. 46/1999
Punct sanitar Fundu Răcăciuni	Clădirea în care își desfășoară activitatea, o zi pe săptămână, cadrele medicale de la Dispensarul Răcăciuni construită din cărămidă, pe fundație beton, acoperită cu tablă, iluminat electric, încălzire sobă cu lemne, pardoseli din scândură Suprafață = 56 m. p.	1960		Domeniu public al comunei conform Hotărârii Consiliului local nr. 46/1999
Adăpost A.LA.	Adăpost A.LA. situat la subsolul blocurilor nr.1 și nr.2 din Răcăciuni Suprafață = 300 m.p.	1982		Domeniu public al comunei conform Hotărârii Consiliului local nr. 46/1999
Locuințe de serviciu situate în satul Răcăciuni	Locuințele de serviciu, în nr. de 8, situate în Cartierul de blocuri Răcăciuni, în blocurile 2,3,5, astfel: garsoniere, suprafața = 41,69m.p., apartament cu 2 camere suprafața = 57 m.p., apartament cu 3 camere			Domeniu public al comunei conform Hotărârii Consiliului local nr. 46/1999, modificat

	suprafața = 66 m.p.			prin H.G. nr. 588/2006
Locuințe sociale situate în satul Răcăciuni în nr. de 3	Clădire construită din cărămidă, pe fundație de beton, în care se poate locui, în suprafață de 64 m.p.			Domeniu public al comunei conform Hotărârii Consiliului local nr. 46/1999, modificat prin H.G. nr. 588/2006
Platforma de gunoi "Groapa lui Neacșu"	Platforma de beton pentru depozitare gunoi situată în satul Răcăciuni, în suprafață de 1,0 ha	1996		Domeniu public al comunei conform Hotărârii Consiliului local nr. 46/1999
Platforma de gunoi "Moara Dracilor"	Platforma din beton situată în apropierea satului Răstoaca, în suprafață de 1,2 ha	1996		Domeniu public al comunei conform Hotărârii Consiliului local nr. 46/1999
Platforma de gunoi "Sub Paltin"	Platforma din beton, în suprafață de 600 m.p.	1996		Domeniu public al comunei conform Hotărârii Consiliului local nr. 46/1999
Platforma de gunoi Berendești	Platforma de gunoi din beton, situată în satul Gișteni, în suprafață de 500 m.p.	1996		Domeniu public al comunei conform Hotărârii Consiliului local nr. 46/1999
Balta Teiului - baltă neamenajată	Balta Teiului - baltă neamenajată, situată în satul Răcăciuni, Tarla 80, Parcela 7385, care se învecinează: N-teren arabil, S-teren arabil, E-calea ferată, V-S.C. Agroindustrială S.A. Răcăciuni Suprafața = 5,25 ha			Domeniu public al comunei conform Hotărârii Consiliului local nr. 46/1999
Balta Ciunguroasa - baltă	Balta Ciunguroasa - baltă neamenajată, situată în satul Răcăciuni, în tarlalele 75 și 76,			Domeniu public al comunei conform Hotărârii

neamenajată	parcele 7210 și 7150 Suprafața = 7,25 ha			Consiliului local nr. 46/1999
Teren aferent Caminului Cultural Gîșteni	Suprafața de teren aferentă Caminului Cultural Gîșteni este de 3125 mp și este megieșită astfel: N – Parohia Ortodoxă Gîșteni, S și E – David Mihai, V – DC110			Domeniu public al comunei conform Hotărârii Consiliului local nr. 46/1999
Pod	Pod beton peste Pârâul Răcăciuni, pe DS Fundu Răcăciuni-Dumbrăveni Lungime = 10 ml Lățime = 5 ml Înălțime = 3 m	1995		Domeniu public al comunei conform Hotărârii Consiliului local nr. 46/1999
Punte pietonală	Punte pietonală peste Pârâul Răcăciuni, zona Obor, satul Răcăciuni Lungime = 30 ml Lățime = 1,5 ml Înălțime = 4,5 m	2002		Domeniu public al comunei conform Hotărârii Consiliului local nr. 46/1999
Pod	Pod beton peste Pârâul Răcăciuni, pe DC 110 km 13+000; Lungime = 15 ml Lățime = 6 ml Înălțime = 3 m	2001		Domeniu public al comunei conform Hotărârii Consiliului local nr. 46/1999
Centrul de planificare familială Fundu Răcăciuni, cu teren aferent	Clădire în suprafață de 117 mp, P+1, construită pe fundație din beton armat, zidărie BCA, acoperită cu tablă zincată, cu instalații de apă potabilă, canalizare, electrice și încălzire centrală pe lemn; prin Programul Investiții în Servicii Sociale(MIE), teren aferent în suprafață de 480 m.p.	2005	3.908293,200	Domeniu public al comunei conform Hotărârii Consiliului local nr. 46/1999
Platforma de gunoi Dispensar Fundu Răcăciuni	Platformă de gunoi menajer în suprafață de 1000 m.p. situată în partea de sus a satului Fundu Răcăciuni	2001		Domeniu public al comunei conform Hotărârii Consiliului local nr. 46/1999
Platforma de gunoi Limbar	Platforma de gunoi în suprafață de 500 m.p. situată în nordul satului Fundu Răcăciuni	2001		Domeniu public al comunei conform

Fundu Răcăciuni				Hotărârii Consiliului local nr. 46/1999
Platforma de gunoi Ciucani	Platforma de gunoi în suprafață de 1000 m.p.situată în sudul satului Ciucani, lângă islazul comunal	2001		Domeniu public al comunei conform Hotărârii Consiliului local nr. 46/1999
Clădiri Centrul de recuperare și reabilitare neuropsihiatrică Răcăciuni	Clădiri în nr. de 14, cu utilitățile aferente, în suprafață de 3.700 m.p.		958.820.36 2,376	Domeniu public al comunei conform Hotărârii Consiliului local nr. 46/1999
Teren aferent Centrul de recuperare și reabilitare neuropsihiatrică Răcăciuni	Teren aferent 39.000 m.p. Parc Natural și 47.400 m.p. teren agricol			Domeniu public al comunei conform Hotărârii Consiliului local nr. 46/1999

Principalele entități privind societatea civilă, respectiv partidele politice, sindicatele, cultele, instituțiile de utilitate publică, precum și celelalte organizații nonguvernamentale, care au sediul sau punctul declarat că funcționează la nivelul unității administrativ-teritoriale

I. Principalele organizații neguvernamentale

Nu este cazul





II. Principalele partide politice

- Partidul Social Democrat
- Partidul Național Liberal
- Partidul Alianța Liberalilor și Democraților
- Partidul Pro România
- Partidul Uniunea Salvați România
- Uniunea Democrată Maghiară din România

III. Principalele organizații sindicale sau asociații profesionale

Nu este cazul

IV. Cultele religioase

-  Ortodox
-  Romano-catolic
-  Adventist de ziua a șaptea
-  Creștin-penticostal

Biserica Sfântul Ierarh Nicolae este construită de vornicul Vasile Sturza și soția sa Ecaterina, înainte de 1843, catapeteasma datând din 1852, când probabil s-a sfințit și biserica. Aceasta s-a construit pe dealul Dulăpeni, denumit ulterior Dealul Bisericii; tot pe acest deal, la aproximativ 300 de metri se află ruinele fostei biserici din prima jumătate a secolului al XVII-lea, zidită de vornicul Gheorghe Ștefan, devenit domnitor al Moldovei.

Actuala biserică este construită din cărămidă, pe temelie de piatră, cu o singură turlă, în care funcționează clopotele, turnate de meșteri necunoscuți.

Biserica a suferit mai multe reparații: în 1943 s-a restaurat turla căzută în urma cutremurului din 1940, între anii 1957-1959, sub îndrumarea Pr. Vasile Heisu, s-a restaurat întreaga biserică înlocuindu-se acoperișul, s-au răzuit pereții până la cărămidă și pe noua tencuială, s-a executat o pictură în stil bizantin.

Între anii 1973-1974 , sub îndrumarea P.C.Pr. Vasile Radu, s-au făcut lucrări de refacere a exteriorului bisericii prin reconsolidarea cornișei și înlocuirea tencuielii, s-a refăcut icoana exterioară a Sfântului Nicolae și s-au revopsit coloanele din fața bisericii, biserica fiind resfințită în iulie 1974 de către Preasfințitul Episcop Eftimie al Romanului (acum Înalt Preasfințitul Arhiepiscop Eftimie al Romanului și Bacăului) .

Între anii 1999-2004, s-au efectuat lucrări de consolidare impuse de cutremurele din 1977, 1985 și 1990, restaurându-se totodată și pictura interioară și adăugându-se picturi exterioare în ferestrele existente cu icoane ale sfinților români, ca Sfântul Voevod Ștefan cel Mare, Sfântul Constantin Brâncoveanu, Sfântul Daniil Sihastru, Sfântul Antim Ivireanul, Sfântul Apostol Andrei. Resfințirea a fost oficiată de către Preasfințitul Ioachim Băcăuanul, Arhiepiscop Vicar al Episcopiei Romanului – actualmente Înaltpreasfințitul Ioachim, Arhiepiscop al Romanului și Bacăului – în data de 12 octombrie 2004.

Activități cu tineretul și filantropice

De remarcat este activitatea preotului paroh Vasile Heisu, care reușește să implice întreaga comunitate parohială în vederea obținerii de fonduri pentru prioritățile administrativ-gospodărești și cele misionare ale parohiei din acele vremuri. Astfel el pune bazele unui atelier de confecționat plicuri, ambalaje din carton și din lemn, iar prin valorificarea acestora s-a reușit amplul demers de renovare, consolidare și înfrumusețare (cu pictură murală) ale bisericii parohiale dintre anii 1957-1959, la care am făcut mai sus referire, precum și cumpărarea în 1957 a unei case de la boierul D. Papadopol, cu destinație casă parohială.

Tot vrednicul de pomenire Vasile Heisu a realizat un muzeu etnografic la demisolul casei parohiale, acesta fiind preluat în prezent de către Primăria Comunei Răcăciuni, fiind în clădirea Primăriei și fiind deschis publicului (avînd un muzeograf permanent).

Profilul actual al parohiei

În data de 11 iunie 2011, Preasfințitul Părintele nostru Ioachim Băcăuanul, astăzi Înaltpreasfințitul Ioachim, Arhiepiscop al Romanului și Bacăului, a pus piatra de temelie pentru construirea Așezământului social-filantropic Sfinții Mucenici Brâncoveni, situat în apropierea bisericii parohiale Sfântul Ierarh Nicolae. Lucrările de construcție au ajuns în prezent la executarea tencuielilor interioare.

Clădirea, cu dimensiuni generoase (27m lungime și 9 lățime), are o sală principală de 180 m², baie și bucătărie la parter, un etaj parțial cu un birou, un grup sanitar și o cameră de locuit.

Acest edificiu, odată finalizat și sfințit, nu va fi doar o casă praznicală, ci se intenționează funcționarea în acest spațiu a unui centru de zi pentru copii proveniți din familii modeste care să poată lua aici o masă pe zi și să-și facă temele, cu asistența unor cadre didactice. Tot aici se vor desfășura și activitățile catehetice, care acum au loc în sfântul locaș. Finalizarea acestui edificiu, ar permite optimizarea lucrului cu tinerii,

o logistică potrivită asigurând utilizarea unor mijloace moderne care să capteze și să stimuleze tineretul.

De asemenea, sunt în proiect și construirea unor clădiri anexe care să deservească persoanele victime ale violenței domestice.

S-au efectuat și continuă lucrări ample de renovare și reamenajare ale casei parohiale și ale incintei acesteia, impuse de starea acestora de degradare.

Parohia Răcăciuni - "Nașterea Sfintei Fecioare Maria".

Biserică zidită în perioada 1992-2011, sfințită la 15 mai 2011.

Filiale: 1. Gâșteni - "Sfânta Fecioară Maria de la Fatima" (1968) - 10 km. Biserică zidită în perioada 1997-2017, sfințită la 13 mai 2017.;

Catolicii din Răcăciuni provin din satele catolice vecine și din personalul tehnico-administrativ de la marile proprietăți agricole din regiune.

Pentru prima dată catolicii au fost menționați în "Schematismul Misiunii" din 1850, sub forma "Rekecsin Inferior". La acea dată, comunitatea număra 101 credincioși și avea o biserică de lemn, construită cu puțin timp în urmă de boierul și vornicul Vasile Sturza din Răcăciuni Târg. Biserica a fost consacrată pe 2 iulie 1854 de către PS Antonio de Stefano, episcop titular de Bendensis, prefect al Misiunilor din Moldova și vizitator apostolic între anii 1849 și 1859. Patronul spiritual al acestei biserici a fost ales sfântul Ioachim, tatăl sfintei Fecioare Maria.

Din statisticile Episcopiei de Iași reiese că la Răcăciuni figurau în anul 1874 un număr de 174 de credincioși, iar în anul 1885, 275 de credincioși, fiind celebrate în acel an 38 de botezuri, 21 de cununii și 78 de înmormântări.

De-a lungul timpului, catolicii au fost îngrijiți sufletește de preotul paroh din Cleja, Fundu Răcăciuni sau Faraoni.

La 7 aprilie 1968 a fost deschis la Gheorghe Doja centrul parohial, prin dezmembrare de la parohia Cleja, primul paroh fiind părintele Ciril Blaj, care avea în administrare și comunitățile catolice din satele Valea Mică, Răcăciuni și Gîșteni. La acea dată erau înregistrați la Gheorghe Doja 125 de familii, iar comunitatea era formată din 700 de credincioși. Filiala Răcăciuni număra 72 de familii cu 200 de credincioși.

La 1 august 2004, prin decretul 1498, emis de Episcopia de Iași și semnat de PS Petru Gherghel, a fost înființată Parohia Valea Mică, prin desprindere de la Parohia Gheorghe Doja, primind ca filială comunitatea din Răcăciuni. La aceeași dată a fost numit și parohul noii comunități, părintele Daniel Cimpu.

În anul 1990 au început demersurile în vederea construirii unei noi biserici catolice în localitatea Răcăciuni, sub directa coordonare a pr. Mihai Cucuteanu, paroh la Gheorghe Doja în acea perioadă.

La 16 aprilie 2009 s-a început construirea centrului parohial "Fericitul Ioan Paul al II-lea".

Noua parohie are 158 de familii și 467 de credincioși. Biserica are lungimea de 35 de metri, lățimea de 15 metri și înălțimea până la cruce de 30 de metri. Capacitatea maximă a bisericii este de aproximativ 600 de persoane.

Biserica din Răcăciuni a fost sfințită, duminică, 15 mai 2011, de PS Petru Gherghel și PS Aurel Percă, când a fost înființată și parohia. În aceeași zi a avut loc sfințirea și inaugurarea centrului parohial "Fericitul Ioan Paul al II-lea".

Ceremoniile sfințirii noii biserici au început la ora 11.00. La sfânta Liturghie de sfințire au concelebrat 25 de preoți.

După predică, ținută de PS Aurel, PS Petru a dat citire decretului de înființare a parohiei Răcăciuni și numirea parohului propriu în persoana pr. Daniel Cimpu.

După încheierea sfinte Liturghii a fost sfințită și inaugurată clădirea centrului parohial "Fericitul Ioan Paul al II-lea". Este prima clădire din Dieceza de Iași care are ca ocrotitor și protector pe Ioan Paul al II-lea, după ce a fost declarat fericit cu doar două săptămâni înainte de a fi sfințit acest edificiu.

Sub altar au fost puse relicve ale sfinților Felician și Ioan Calabria, precum și ale fericitului Ieremia Valahul.

V. La nivelul comunei, în satul de reședință Răcăciuni, funcționează biblioteca comunală Ioan C. Stoican cu un număr de 12651 volume. De asemenea în fiecare sat aparținător comunei, în școli, funcționează câte o bibliotecă școlară.

**Lista cu denumirea înfrătirilor, cooperărilor sau asocierilor încheiate de
comuna Răcăciuni**

Nu este cazul

ANEXA Nr. 14 la statut

Programele, proiectele sau activitățile, după caz, a căror finanțare se asigură din bugetul local, prin care se promovează/consolidează elemente de identitate locală de natură culturală, istorică, obiceiuri și/sau tradiții

Nu este cazul

Nr.crt.	SPECIFICAȚIE	Nr.pagina
1	Cadru legal	1
2	Cap. I Prezentarea generală a unității administrativ-teritoriale Răcăciuni	2
3	Cap. II Autoritățile administrației publice locale	5
4	Cap. III Căi de comunicații	6
5	Cap. IV Principalele instituții care își desfășoară activitatea pe raza teritorială a unității administrativ-teritoriale Răcăciuni	7
6	Cap. V Funcțiuni economice ale unității administrativ-teritoriale Răcăciuni din județul Bacău	8
7	Cap. VI Bunurile din patrimoniul unității administrativ-teritoriale Răcăciuni din județul Bacău	8
8	Cap. VII Serviciile publice existente	9
9	Cap. VIII Atribuirea și schimbarea denumirilor de străzi, piețe și de obiective de interes public local	9
10	Cap. IX Societatea civilă, respectiv partidele politice, sindicatele, cultele și organizațiile nonguvernamentale care își desfășoară activitatea în unitatea administrativ-teritorială Răcăciuni din județul Bacău	10
11	Cap. X Participarea publică	11
12	Cap. XI Cooperare sau asociere	11
13	Cap. XII Dispoziții tranzitorii și finale	12
14	ANEXA Nr. 1.a - Modelul stemei unității administrativ – teritoriale comuna Răcăciuni din județul Bacău	13
15	ANEXA Nr. 1b - Modelul steagului unității administrativ – teritoriale comuna Răcăciuni din județul Bacău	14
16	ANEXA Nr. 1c - Modelul imnului unității administrativ – teritoriale comuna Răcăciuni din județul Bacău	15
17	ANEXA Nr. 2 Prezentarea grafică și descriptivă, respectiv suprafețele intravilanului și a extravilanului pe fiecare dintre localități	16
18	ANEXA Nr. 3 - Hidrografia, flora, fauna și tipul solurilor de la nivelul unității administrativ-teritoriale comuna Răcăciuni din județul Bacău	23
19	ANEXA Nr. 4 - Datele privind înființarea comuna Răcăciuni, prima atestare documentară, precum și evoluția istorică	25
20	ANEXA Nr. 5 - Componenta și structura populației comuna Răcăciuni, defalcate pe localități componente	30
21	ANEXA Nr. 6.a - Componenta nominală, perioada/perioadele de exercitare a mandatelor aleșilor locali de la nivelul UAT Comuna Răcăciuni, precum și apartenența politică a acestora, începând cu anul 1992	39

22	ANEXA Nr. 6.b - Componenta nominală, perioada/periodele de exercitare ale mandatelor aleșilor locali de la nivelul UAT Răcăciuni, precum și apartenența politică a acestora, începând cu anul 1992	41
23	ANEXA Nr. 7 - Procedura privind acordarea titlului de "Cetățean de onoare al Comunei", respectiv a "Certificatului de Fiu/Fiică al/a Comunei Răcăciuni "	47
24	ANEXA Nr. 8.a - Rețeaua rutieră	52
25	ANEXA Nr. 8.b - Rețeaua de căi ferate	57
26	ANEXA Nr. 9 - Principalele instituții din domeniul educației, cercetării, culturii, sănătății, asistenței sociale, presei, radioului, televiziunii și altele asemenea	58
27	ANEXA Nr. 10 - Principalele funcțiuni economice, capacități de producție diversificate din sectorul secundar și terțiar, precum și din agricultură	70
28	ANEXA Nr. 11 - Inventarul bunurilor care aparțin domeniului public al unității administrativ-teritoriale Răcăciuni	72
29	ANEXA Nr. 12 - Principalele entități privind societatea civilă, respectiv partidele politice, sindicatele, cultele, instituțiile de utilitate publică, precum și celelalte organizații nonguvernamentale, care au sediul sau punctul declarat că funcționează la nivelul unității administrativ-teritoriale Răcăciuni	77
30	ANEXA Nr. 13 - Lista cu denumirea înfrățirilor, cooperărilor sau asocierilor încheiate de comuna Răcăciuni	123
31	ANEXA Nr. 14 - Programele, proiectele sau activitățile, după caz, a căror finanțare se asigură din bugetul local, prin care se promovează/consolidează elemente de identitate locală de natură culturală, istorică, obiceiuri și/sau tradiții	124

**PREȘEDINTE DE ȘEDINȚĂ,
SECARĂ CĂTĂLIN**

**CONTRASEMNEAZĂ,
SECRETARUL GENERAL AL COMUNEI,
CĂTĂLINA PALADE**

